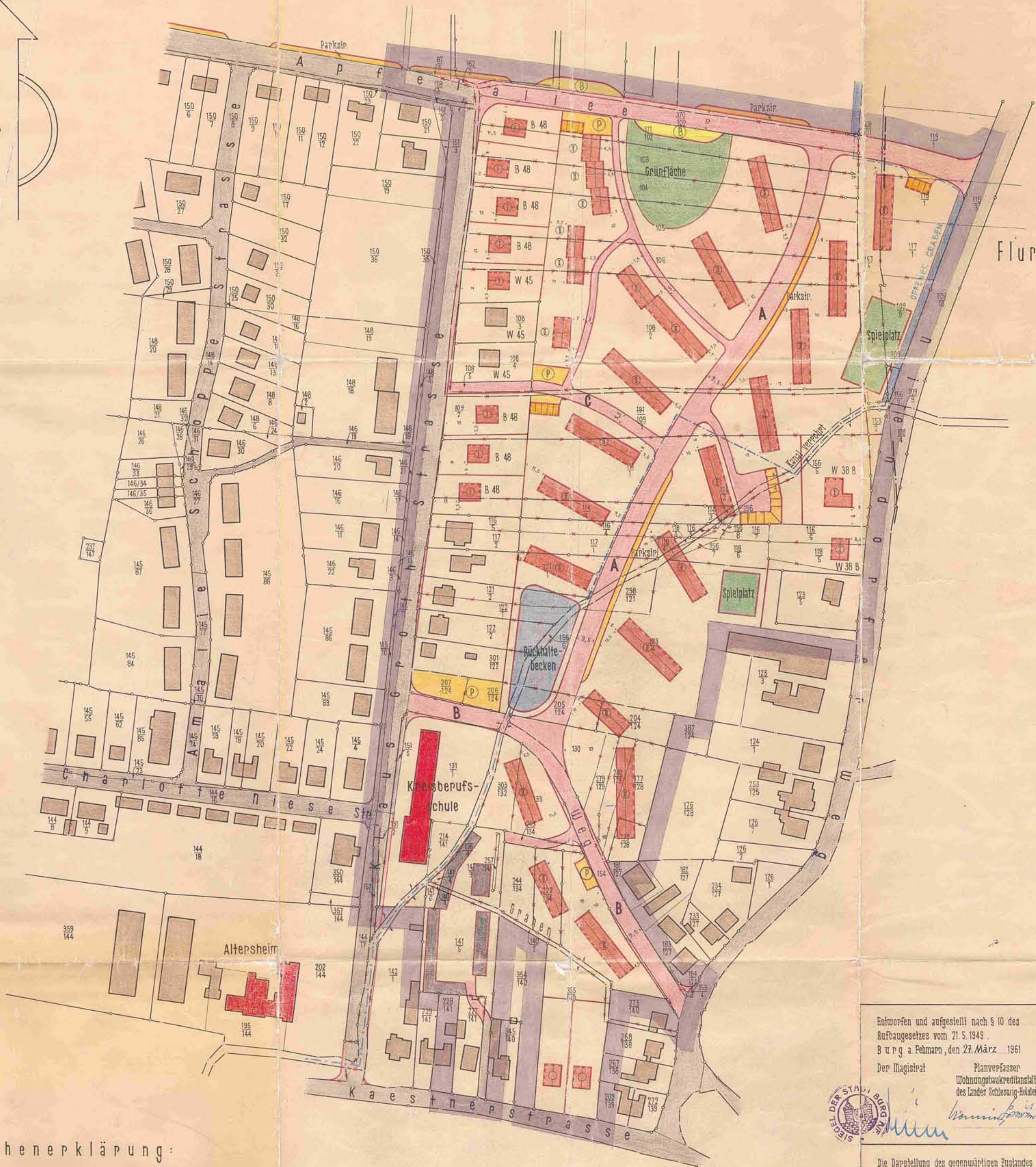
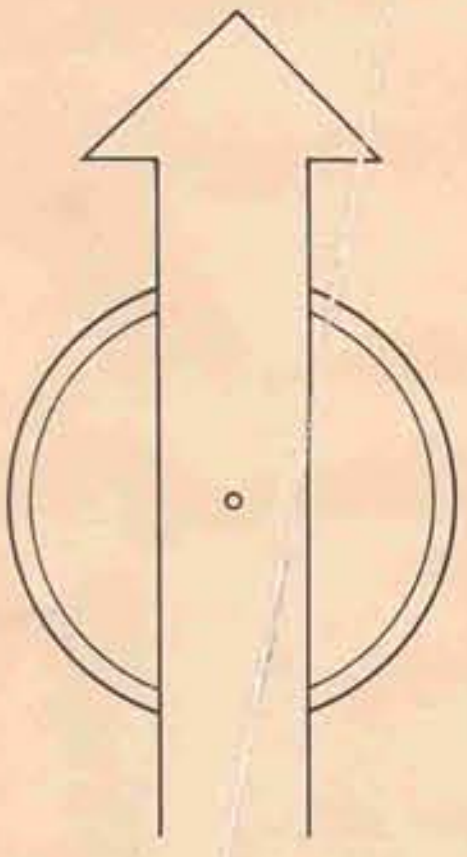


BURG a. Fehmarn

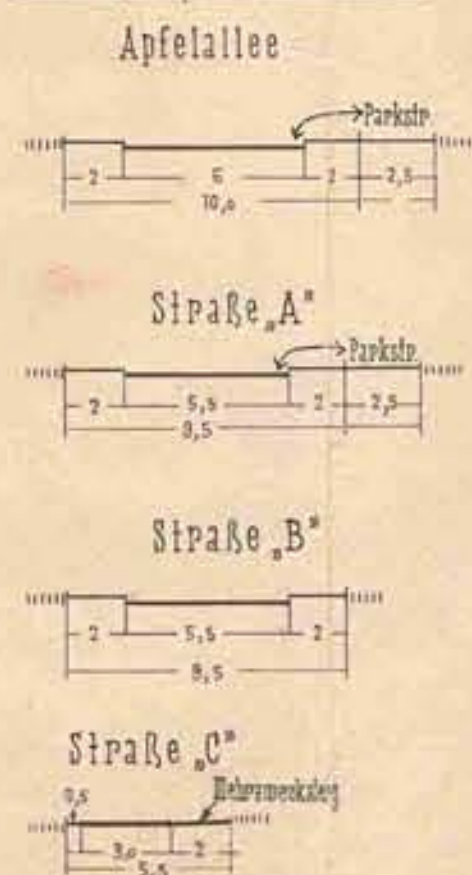


Flur 7

Zeichenerklärung:

- | | | | |
|--|--|--|-----------------------------|
| | Grenze des Durchführungsgebietes | | vorhandene Verkehrsflächen |
| | Flurgrenze | | neue Verkehrsflächen |
| | Flurstücksgrenzen | | Parkplätze |
| | Eigentumsgrenzen | | Bus-Haltestelle |
| | fortfallende Flurstücksgrenzen | | vorhandene Erholungsflächen |
| | neue Flurstücksgrenzen | | neue Erholungsflächen |
| | vorhandene Bebauung | | Garagen |
| | öffentliche Gebäude | | Entwässerungsleitung |
| | Abbruch | | Wasserleitung |
| | neue Bebauung: Wohnbauten | | elektr. Leitung |
| | neue Bebauung: gewerbliche Gebäude (Garagen) | | Postkabel |
| | Geschoßanzahl der Gebäude | | |

Straßenquerschnitt:



Kartengrundlage: Abzeichnung der Katasterflurkarte Nr. 11(1-2000) und Nr. 7.

Entworfen und aufgestellt nach § 10 des Aufbaugesetzes vom 21.5.1949
Burg a. Fehmarn, den 27. März 1961

Der Magistrat
Planverfasser
Wohnungsbaukreditanstalt
des Landes Schleswig-Holstein

Genehmigt!
Gemäß Erlaß IX 340 b - 313 / 04
vom 27. März 1961

Der Minister
für Arbeit, Soziales und Vertriebene
des Landes Schleswig-Holstein



Die Darstellung des gegenwärtigen Zustandes sowie die der Festlegungen der neuen städtebaulichen Planung werden als richtig bescheinigt:
Burg, den 7. April 1961
K. Ostermann

Dieser Plan hat gemäß § 11(2) des Aufbaugesetzes vom 21.5.1949 in der Zeit vom 15. März 1961 bis 19. März 1961
offengelegen.
Der Magistrat der Stadt Burg

Dieser Plan ist gemäß § 11(3) des Aufbaugesetzes vom 21.5.1949 durch die Stadterhebung der Stadt Burg a. Fehmarn am 28. März 1961 förmlich festgestellt worden. Festgestellt in folgenden Sitzungen: 25. Juni, 6. Okt., 10. Nov. 1961 u. 30. Jan. 1962.



Bürgermeister

Bürgermeister

Durchführungsplan Nr. 1

Baugebiet: Klaus Groth-Straße
und Niendorfer Weg

M. 1 : 1000