
















AUSFERTIGUNG NR. 1.....

ZEICHENERKLÄRUNG:

-  Grenze des Durchführungsgebietes
-  Eigentums- und Flurstücksgrenzen
-  geplante Flurstücksgrenzen
-  vorhandener Knick o. Hecke
-  vorhandene Wege
-  geplante Wege
-  Parkplatz
-  Grünfläche
-  Gartstättengarten
-  Wiese
-  Wochenendhäuser vorhanden
-  Wochenendhäuser geplant
-  Gaststättenerweiterung geplant
-  Gebäude zu beseitigen
-  Gaststätte "Vierlinden" vorhanden

Seekamp 344

Seepromenade

Großer Pönitzer See

Badeanstalt

Vierlinden 343



<p>Entworfen und aufgestellt nach § 10 des Aufbaugesetzes vom 21.5.1949 <i>Wahlmüller, am 21. 3. 1961</i> Die Gemeinde der Planverfasser <i>Müller</i> Bürgermeister <i>Schö</i> Architekt <i>Grau</i> Architekt</p>	<p>Genehmigt! Gemäß Erlaß Nr. 313/04-13.05 vom 21. 3. 1961 Kiel, den 27. 4. 1961 Der Minister für Arbeit, Soziales und Vertriebenen des Landes Schleswig-Holstein <i>H. Müller</i></p>
<p>Die Darstellung des gegenwärtigen Zustandes sowie die der Festlegungen der neuen städteplanerischen Planung werden als richtig bescheinigt. am 23. März 1961 <i>Güntel</i> Katasteramt</p>	<p>Dieser Plan hat gemäß § 11 (2) des Aufbaugesetzes vom 21.5.1949 in der Zeit vom 6. April 1961 bis 11. April 1961 öffentlich ausgelegt. <i>Müller</i> Bürgermeister</p>
<p>Dieser Plan einschließlich der Erläuterungen ist gem. § 2 (1) Aufbaugesetz vom 21.5.1949 am 11. 6. 1961 von der Gemeindevertretung beschlossen worden. <i>Müller</i> Bürgermeister</p>	<p>Dieser Plan ist gemäß § 11 (3) des Aufbaugesetzes vom 21.5.49 durch die Gemeindevertretung der Gemeinde Gleschendorf am 11. 6. 1961 förmlich festgestellt worden. <i>Müller</i> Bürgermeister</p>
<p>GEMEINDE GLESCHELDORF DURCHFÜHRUNGSPLAN NR. 1 für das Gebiet VIERLINDEN M: 1:1000</p>	

