






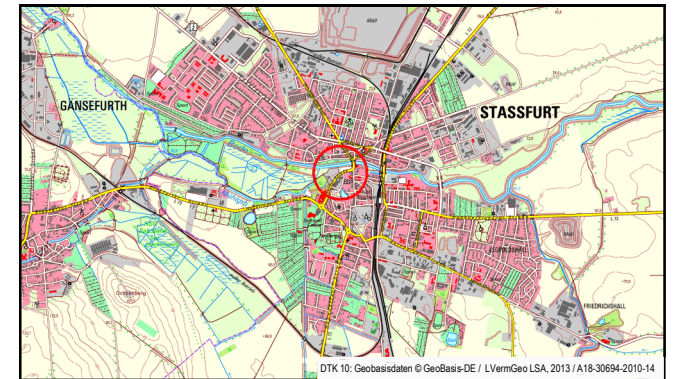




**Legende:**

- |   |                           |   |                                     |
|---|---------------------------|---|-------------------------------------|
|   | Gebäude (BS)              |   | Scherrasen (GSB)                    |
|  | Platz, geschottert (VPX)  |  | Grünland (GMA)                      |
|  | Platz, gepflastert (VPX)  |  | Gebüsch, überwiegend heimisch (HYA) |
|  | Platz, befestigt (VPZ)    |  | Beet / Rabatte (PYA)                |
|  | Weg, sandgeschlämmt (VWB) |  | Baum (HEX)                          |
|  | Weg, gepflastert (VWB)    |   |                                     |
|  | Straße, versiegelt (VSB)  |   |                                     |



**Stadt Staßfurt**  
**Bebauungsplan Nr. 49/17**  
 „Modefachmarktzentrum Neumarkt/Lehrter Straße“



**Bestandsplan**

Planungsbüro: StadtLandGrün  
 Stadt- und Landschaftsplanung  
 Am Kirchtor 10  
 06108 Halle (Saale)

Aktualitätsstand der Planung: Mai 2018

Gemarkung: Staßfurt

Flur: Flur 2, 5 und 6

Maßstab: unmaßstäblich

Kartengrundlage: Liegenschaftskarte, Vermessung

Vervielfältigungen der Planunterlagen für gewerbliche Zwecke sind untersagt.