

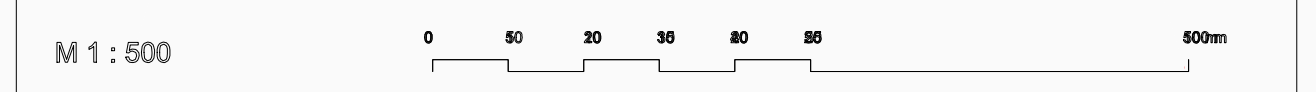


Legende

- Geltungsbereich
- Flurstücksgrenzen
- Bestand**
- Flächennutzung im Geltungsbereich
 - VWB** Weg, Schotter/Splitt
 - VWA** Bauschuttaufüllung, Müllablagerungen
 - UDB** Sukzessionsfläche, ruderal ohne Gehölaufwuchs
 - HYG** Gehölzfläche Ziergehölze, trocken-frisch
 - AKG** Ziergarten, Rasen
- Konflikte
 - überbaute Flächen, Versiegelung
 - 450 m² Zufahrt
 - 5.790 m² Stell- und Fahrflächen Markt (Parkplatz, Anlieferung)
 - 2.157 m² Gebäude Markt (Baufenster)
 - Baufenster, Gebäude

Vorhabenbezogener Bebauungsplan Nr.56/17 der Stadt Staßfurt
 "Lebensmittel-Einzelhandelsbetrieb
 Löderburger Straße / Salzstraße"
 Umweltbericht mit Grünordnungsplan

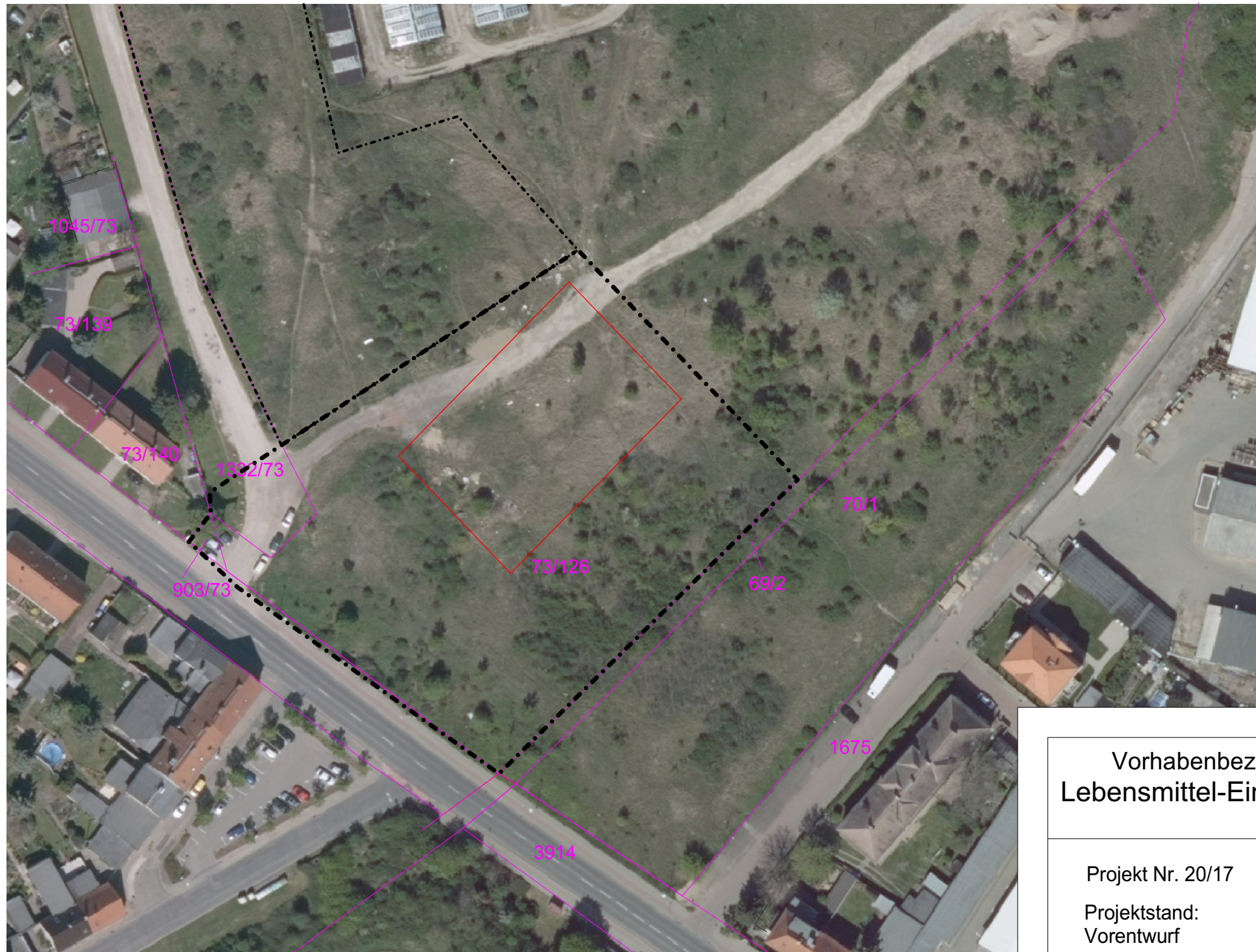
Projekt Nr.: 20/17 Stand: 09.09.2019
 Projektstand: Entwurf Planbezeichnung: Grünordnerischer Bestandsplan, Nr. 2.1.7



<p>Umwelt Stadt Freiraum</p>	<p>Sven Reuter Garten- und Landschaftsarchitekt Beerendörfer Straße 1 04509 Dellitzsch Tel. 034202 3391100 Fax: 034202 3391109 LASVReuter-DZ@t-online.de</p>	<p>Stadt Staßfurt Hohenendebener Straße 12 39418 Staßfurt</p>
	<p>sven reuter frei räume</p>	

Format im Original
DIN A 1

geprüft:
S. Reuter



Legende:

- | | | |
|---------|--|--------------------------------------|
| Bestand | | Flurstücksgrenzen |
| Planung | | Grenze des Geltungsbereiches |
| | | Grenze der geplanten Maßnahmenfläche |
| | | Baufenster |

**Vorhabenbezogener Bebauungsplan Nr. 56/17 der Stadt Stassfurt
Lebensmittel-Einzelhandelsbetrieb Löderburger Straße/Salzstraße
Umweltbericht mit Grünordnungsplan**


Projekt Nr. 20/17

Stand: 01.02.2019

Projektstand:
Vorentwurf

Planbezeichnung:
Übersichtslageplan, Nr. 2.2.2


Maßstab: 1 : 1.000



UMWELT
STADT
FREIRAUM



Sven Reuter
Garten- und Landschaftsarchitekt
Beerendorfer Straße 1
04509 Delitzsch
Tel.034202 3391100
Fax.034202 3391109
LASvReuter-DZ@t-online.de



Stadt Staßfurt
Hohenerxlebener Straße 12

39418 Staßfurt

sven reuter

frei räume

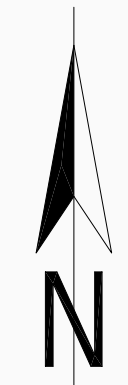
Papierformat im Original:
DIN A 3; 42,00 x 29,7 cm

geprüft:
S. Reuter



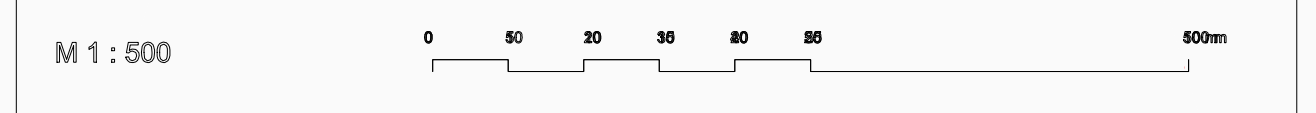
Legende

- - - - Geltungsbereich
- Flurstücksgrenzen
- Bestand, Bebauung**
- VWB** Weg, Schotter/Splitt
- UDB** Sukzessionsfläche, ruderal, ohne Gehölzaufwuchs
- KPC** Gehölzfläche Ziergehölze, trocken-frisch
- BW** Gebäude/Anlagen
- VWD** befestigte Flächen, Fußwege, Parkplätze
- VSY** befestigte Flächen, Zufahrten
- AKC** Ziergarten, Rasen
- Maßnahmen / Grünflächen**
- AKC** Grünfläche, Zierrasen - Maßnahme M 1
2.118 m²
- GMA** Grünfläche, mesophiles Grünland, - M 2
trocken/frisch - Maßnahme M 2 - 680 m²
- HTA** Grünfläche, Gebüsch, trocken-warm, geplante Maßnahme
6.688 m²
- Baumpflanzung, Hochstamm - Maßnahme M 3
Pflanzbindung auf Fläche der Maßnahme M 1
15 St



Vorhabenbezogener Bebauungsplan Nr.56/17 der Stadt Staßfurt
**„Lebensmittel-Einzelhandelsbetrieb
 Löderburger Straße / Salzstraße“**
 Umweltbericht mit Grünordnungsplan

Projekt Nr.: 20/17	Stand: 09.09.2019
Projektstand: Entwurf	Planbezeichnung: Grünprüferischer Begleitplan, Nr. 2.3.7



Umwelt Stadt Freiraum	Sven Reuter Garten- und Landschaftsarchitekt Beerendorfer Straße 1 04509 Dellitzsch Tel. 034202 3391100 Fax: 034202 3391109 LAS@reuter-DZ@t-online.de	Stadt Staßfurt Hohenerlebener Straße 12 39418 Staßfurt	
	sven reuter frei räume		geprüft: S. Reuter
	Format im Original DIN A 1		