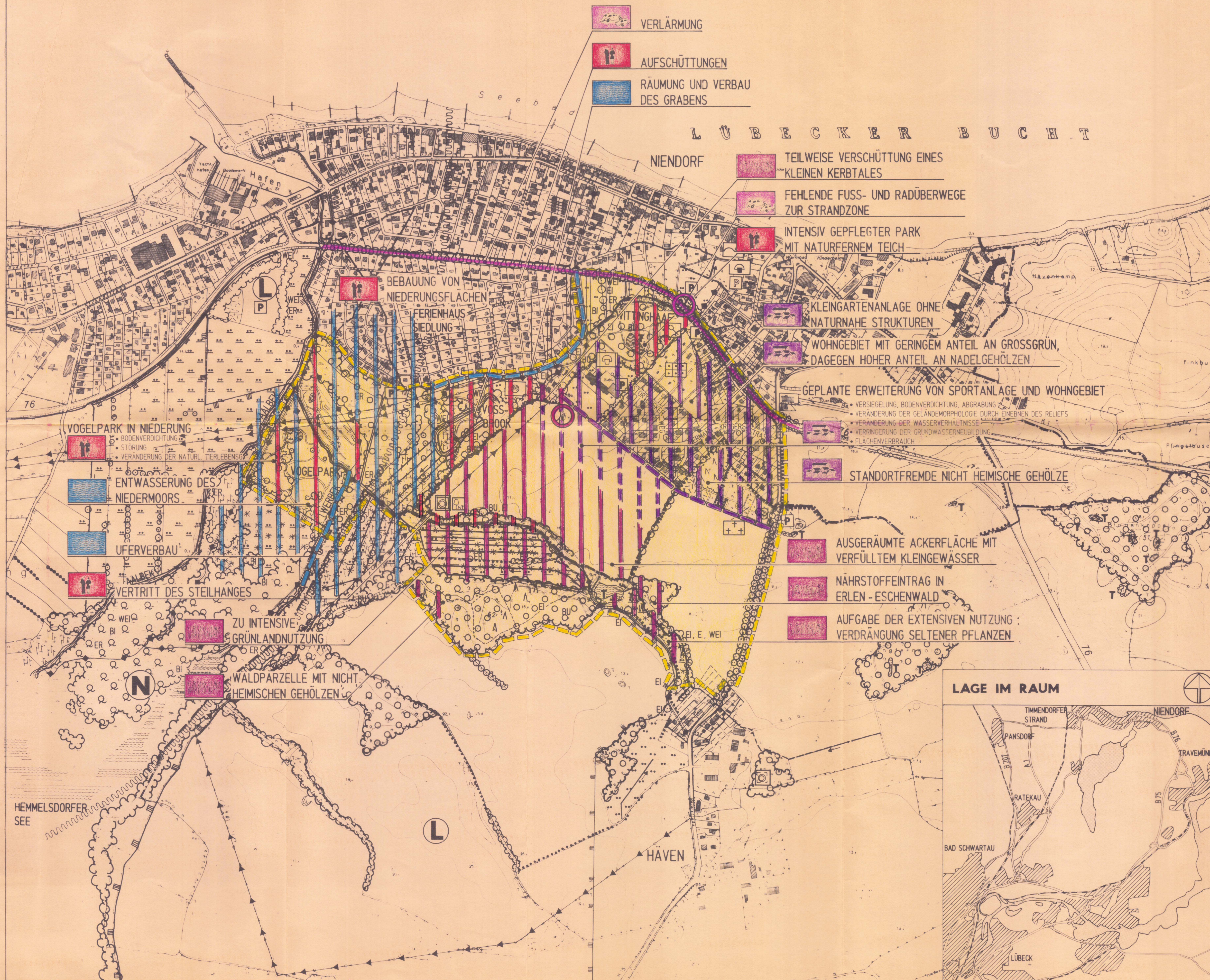


# TEILLANDSCHAFTSPLAN NIENDORF

## KONFLIKTE



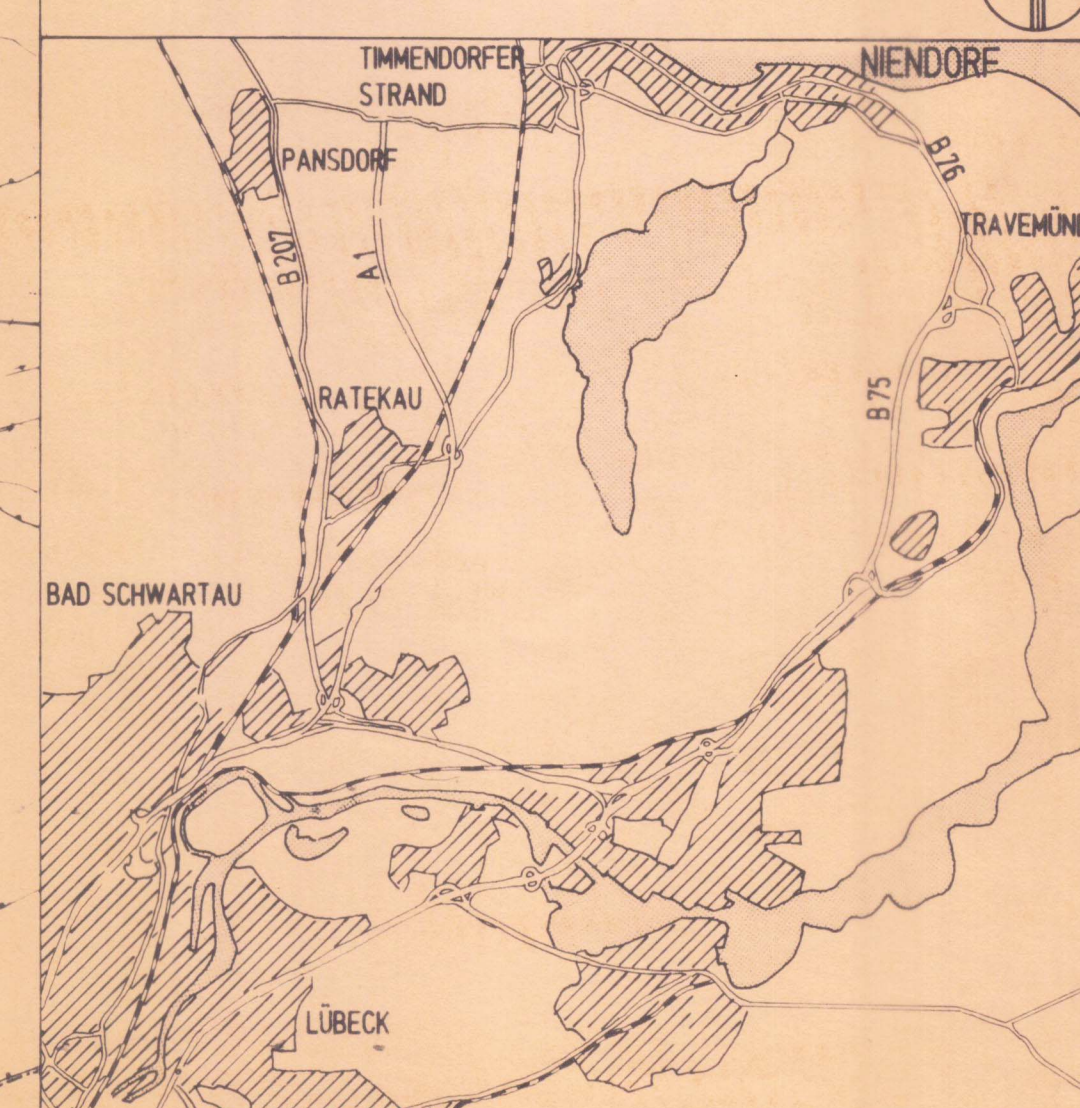
### ZEICHENERKLÄRUNG

- |  |  |                 |
|--|--|-----------------|
|  | VERKEHR                                | VERURSACHER     |
|  | SIEDLUNG                               |                 |
|  | LANDWIRTSCHAFT                         |                 |
|  | WASSERWIRTSCHAFT                       |                 |
|  | ERHOLUNG                               | KONFLIKTBEREICH |
|  | PUNKTUELL                              |                 |
|  | LINEAR                                 |                 |
|  | FLÄCHIG                                |                 |
|  | POTENTIELL                             |                 |
|  | GEMEINDEGRENZE                         |                 |
|  | BEARBEITUNGSGRENZE TEILLANDSCHAFTSPLAN |                 |

## TEILLANDSCHAFTSPLAN NIENDORF

### KONFLIKTE


#### LAGE IM RAUM



0 50 100 200 300 400 500

M 1 : 5000

DATUM : JANUAR 1991



TEJA TRÜPER  
FREIRAUMPLANUNG  
AN DER UNTERTRAVE 17, 2400 LÜBECK, TEL.: 73690

CHRISTOPH GONDESEN  
LANDSCHAFTSPLANUNG