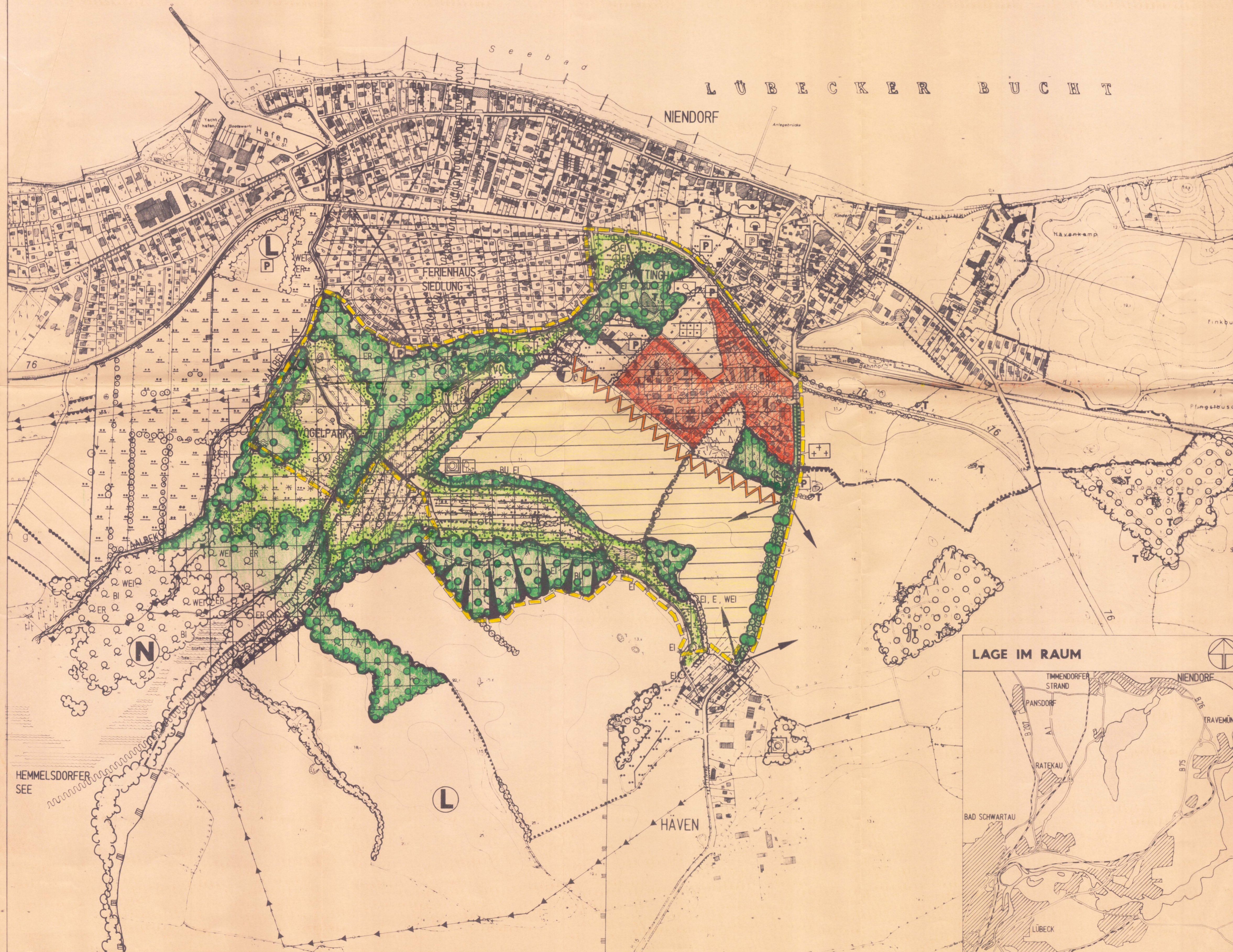


# TEILLANDSCHAFTSPLAN NIENDORF

## BEWERTUNG



### ZEICHENERKLÄRUNG

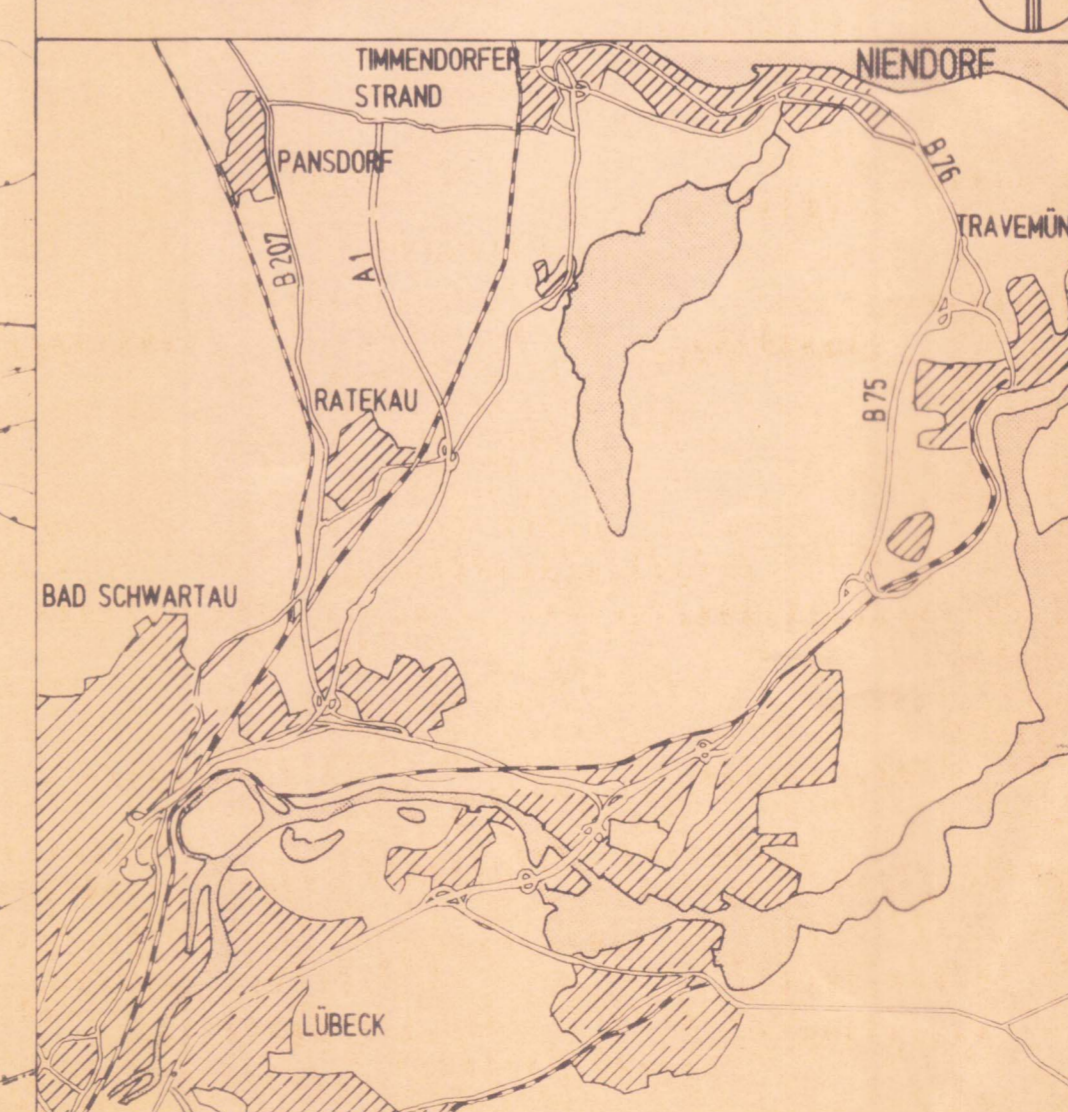
#### LANDSCHAFTSBILD-TYPEN

LANDSCHAFTSBILD-TYPEN	BEWERTUNG (WERTSTUFE)
NIEDERUNGSGEBIET, TALRAUM	4
HANGWALD	
WALD, WALDARTIGE FLÄCHE	3
FRIEDHOF	
STRASSE MIT ALLEE bzw. KNICK	2 (ENTFÄLLT)
ENTFÄLLT	
ACKER	1
SIEDLUNG MIT ORTSUNTYPISCHER BEBAUUNG UND FEHLENDEM GROSSGRÜN	
UNGENÜGEND EINGEGRÜNTER ORTSRAND	
BLICKSCHNEISE	
GEMEINDEGRENZE	
BEARBEITUNGSGRENZE TEILLANDSCHAFTSPLAN	

## TEILLANDSCHAFTSPLAN NIENDORF

### LANDSCHAFTSBEWERTUNG UND ORTSBILDBEWERTUNG


#### LAGE IM RAUM



0 50 100 200 300 400 500

M 1 : 5000

DATUM : JANUAR 1991



TEJA TRÜPER  
FREIRAUMPLANUNG  
AN DER UNTERTRAVE 17, 2400 LÜBECK, TEL. : 73690

CHRISTOPH GONSEN  
LANDSCHAFTSPLANUNG

# 2.2