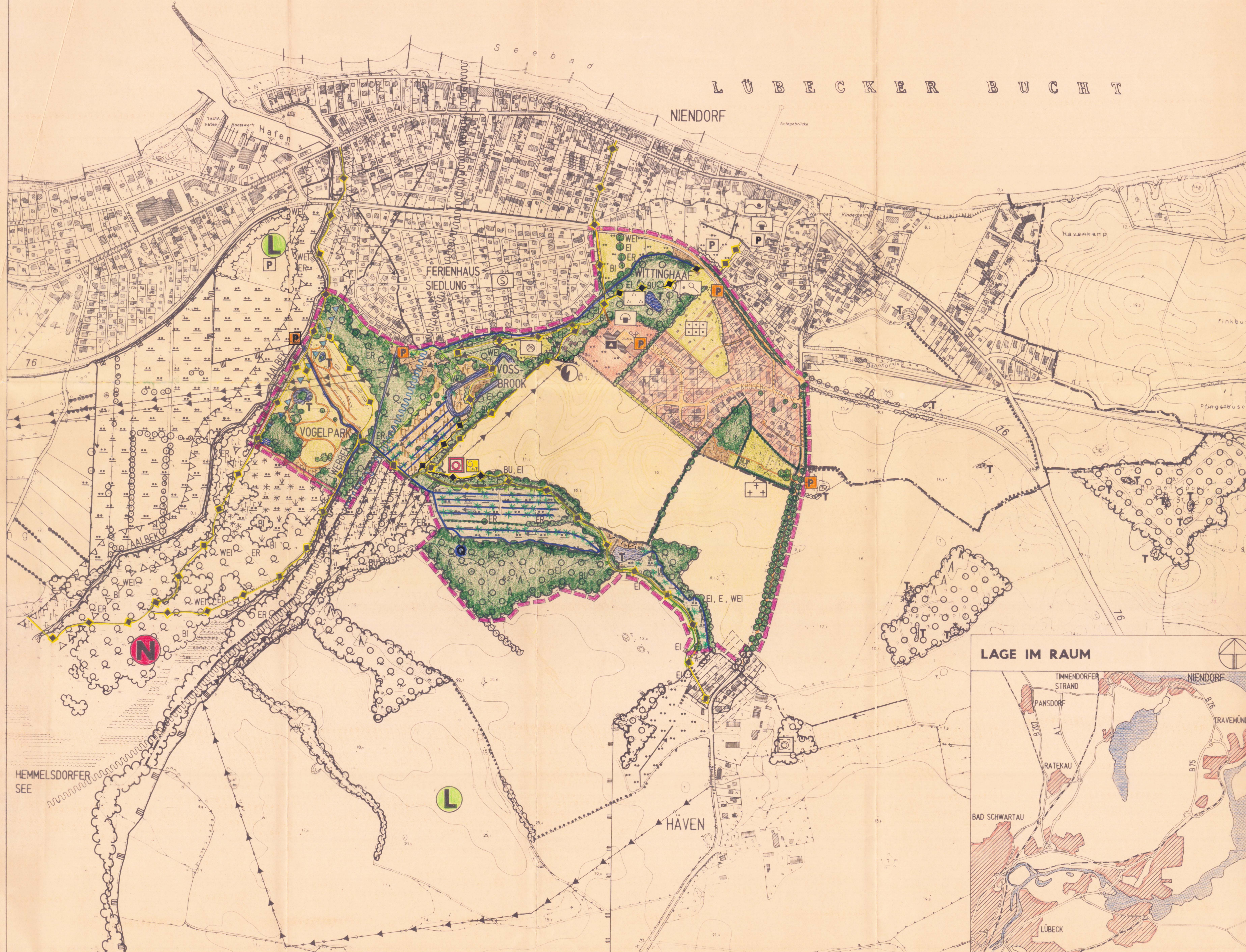


# TEILLANDSCHAFTSPLAN NIENDORF

## BESTAND



**ZEICHENERKLÄRUNG**

**BAULICHE NÜTZUNGEN**

- SIEDLUNGSFLÄCHE
- FLÄCHE FÜR DEN GEMEINBEDARF (SCHULE)
- SONDERBAUFLÄCHE

**FLÄCHEN FÜR VERKEHR**

- STRASSE / WEG
- PARKPLATZ
- FREILEITUNG
- UMSPANNWERK

**GRÜNFLÄCHEN**

- ÖFFENTLICHE GRÜNFLÄCHE
- DAUERKLEINGÄRTEN
- FRIEDHOF
- MINGOLF
- TENNISPLATZ
- SPIELPLATZ
- GOLZPLATZ

**FLÄCHEN UND EINRICHTUNGEN FÜR LANDSCHAFTSBEZOGENE ERHÖHUNG**

- WANDERWEG
- RASTPLATZ

**ELEMENTE UND NÜTZUNGEN DER LANDSCHAFT**

- KERBTAL
- LAUBWALD / NADELWALD (s. 83 LptlegG)
- ERLENBRUCH (s. 11 LptlegG)
- BAUMARTEN BUCHE / EICHE

**BAUMARTEN ERLIEN / WEIDE**

**BAUMARTEN BIRKE / LINDE**

ACKER

PRIVATGARTEN

GRÜNLAND

FEUCHTGRÜNLAND

RÜDEALFLÄCHE

HOCHSTAUDEN, SEGGENRIED / SCHILF RÖHRICH (s. 8 / 11 LptlegG)

NEIDERMOOR (s. 11 LptlegG)

LAUB- / NADELBAUM

ALLEE

HECKE

KNICK MIT ÜBERHÄLTER

GESCHNITTENE HECKE

ZAUN

TEICH

FLIESSGEWÄSSER / GRÄBEN

QUELLE / QUELLGEBIET

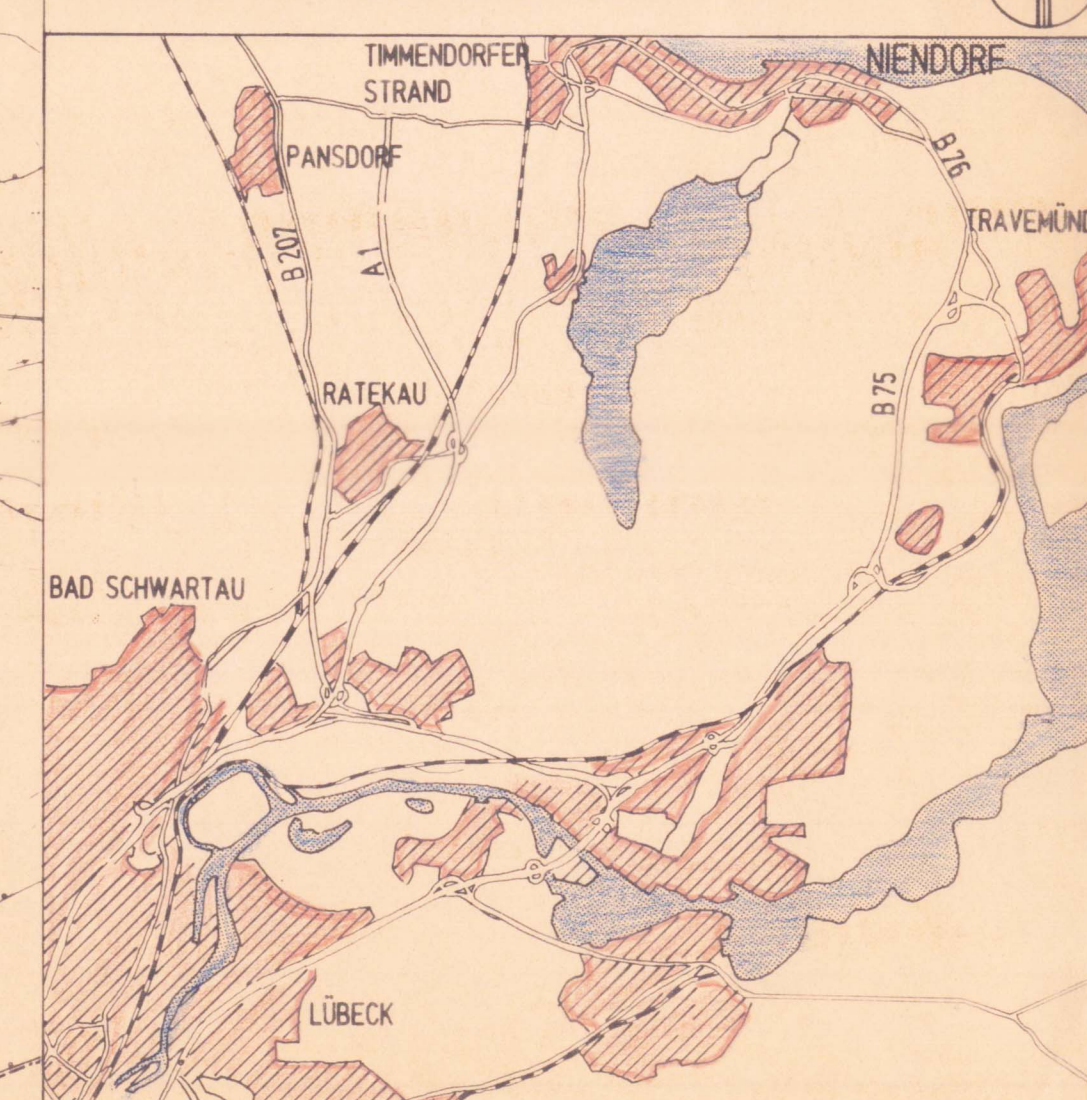
**SCHUTZGEBIETE UND SCHUTZOBJEKTE**

- NATURSCHUTZGEBIET (s. 16 LptlegG)
- LANDSCHAFTSSCHUTZGEBIET (s. 17 LptlegG)
- ARCHÄOLOGISCHES DENKMAL - BURG (s. 19 LptlegG)
- ERHÖHUNGSSCHUTZSTREIFEN (s. 40 LptlegG)
- WASSERSCHONGEBIET
- BEARBEITUNGSGEBIET / GEMEINDEGRENZE

# TEILLANDSCHAFTSPLAN NIENDORF

## BESTAND


### LAGE IM RAUM



0 50 100 200 300 400 500

M 1 : 5000

DATUM : JANUAR 1991



1

TEJA TRÜPER  
FREIRAUMPLANUNG  
AN DER UNTERTRAVE 17, 2400 LÜBECK, TEL. : 73690

CHRISTOPH GONDESEN  
LANDSCHAFTSPLANUNG