














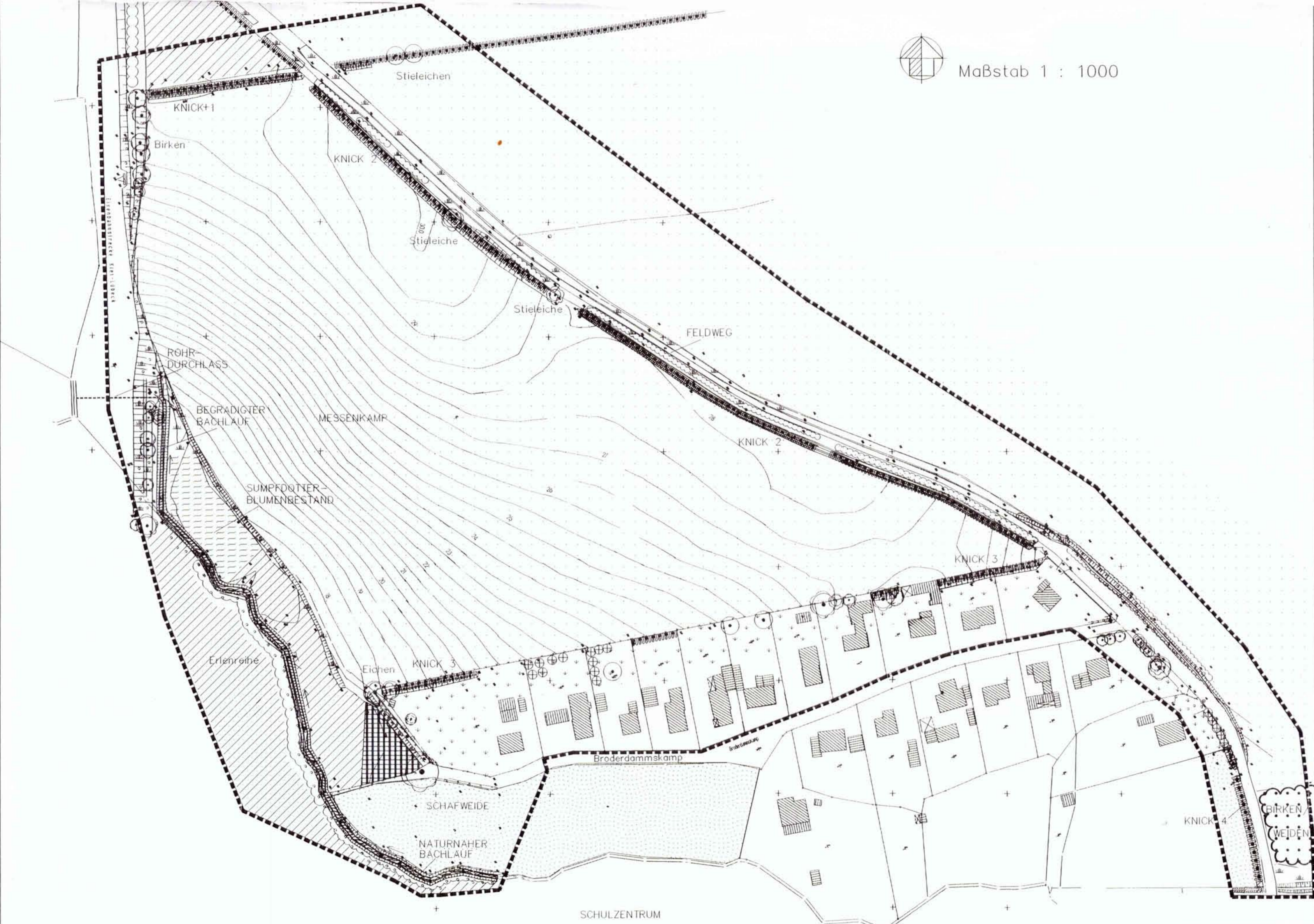
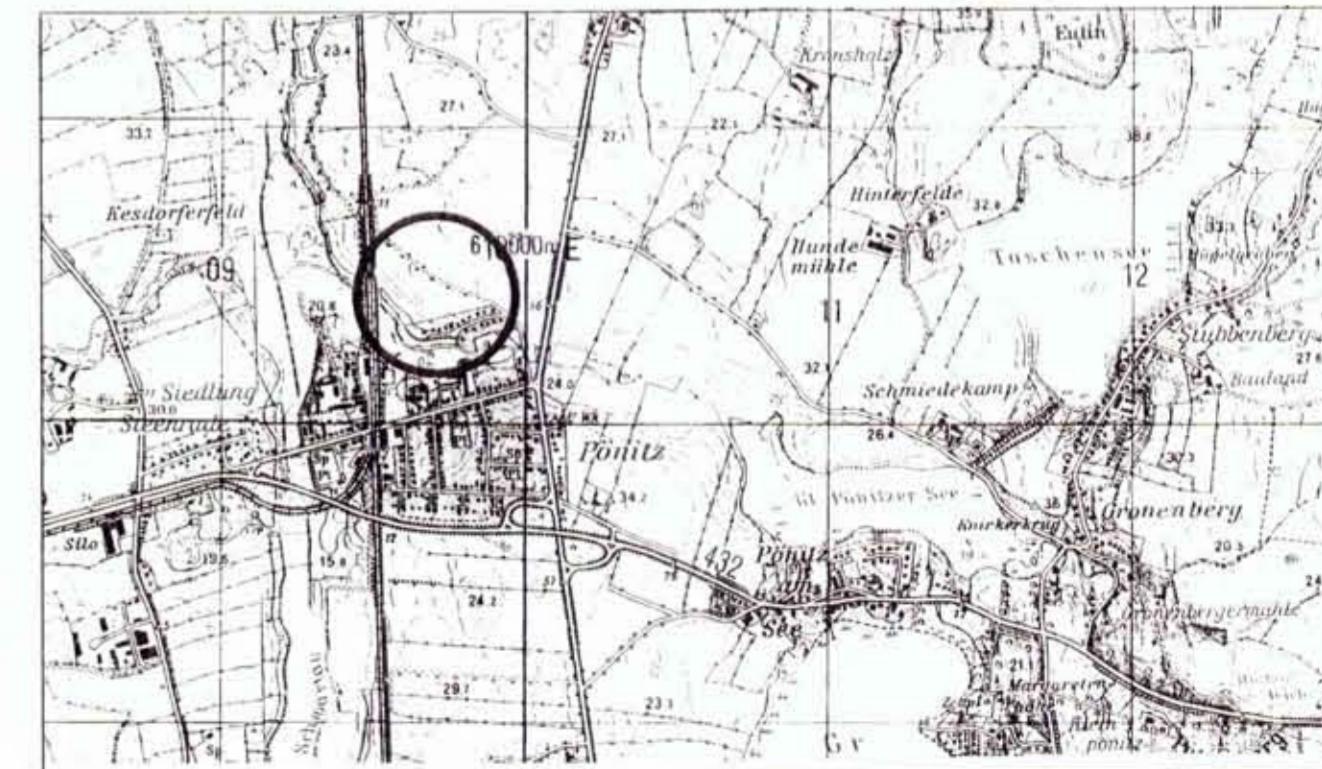


Maßstab 1 : 1000

-  Laubbaum
-  Nadelbaum
-  Knick (geschützt nach §15b(1) Nr. 1 LNatSchG)
-  Gehölzstreifen (geschützt nach §15b(1) Nr. 1 LNatSchG)
-  Ackerland
-  Grünland
-  Grünland Brache
-  Ruderalfläche
-  Gartenland
-  Sumpf (geschützt nach §15a(1) Nr. 1 LNatSchG)
-  Kinderspielplatz
-  Naturnaher Bachlauf (gesch. nach §15a(1) Nr. 5 LNatSchG)
-  Grenze des Geltungsbereichs

GRÜNORDNUNGSPLAN ZUM BEBAUUNGSPLAN NR. 29 DER GEMEINDE SÜSEL KREIS OSTHOLSTEIN -BESTAND-

ÜBERSICHTSKARTE 1 : 25000



VORENTWURF
 ENTWURF

LANDGESELLSCHAFT
SCHLESWIG-HOLSTEIN

FABRIKSTRASSE 7
24103 KIEL
TEL. 0431/9798-02



Stand: 06.02.1997