














Zeichenerklärung:



-  Grenze des Geltungsbereiches




- SCHUTZGEBIETE UND -OBJEKTE IM SINNE DES NATURSCHUTZRECHTS**
-  nach § 30 BNatSchG i.V.m. § 21 LNatSchG geschützte Biotope
-  Erhaltung und Pflege vorhandener Knicks
-  Anlage eines privaten Knickschutzstreifens
-  Grenze des Landschaftsschutzgebietes Ammersbek (Zone I)

- ERHALTUNGSGEBOTE**
-  Erhaltung und Pflege von Einzelbäumen, Überhältern
-  Erhaltung und Pflege des Fließgewässers

- ENTFALLENE LANDSCHAFTSELEMENTE**
-  entfallender Einzelbaum

- ANPFLANZUNGSGEBOTE**
-  Anpflanzung und Pflege von Laubgehölzen
-  Anpflanzung und Pflege von Einzelbäumen
-  Anpflanzung und Pflege von Kopfweiden

- FLÄCHEN FÜR MASSNAHMEN ZUM SCHUTZ, ZUR PFLEGE UND ZUR ENTWICKLUNG VON BÖDEN, NATUR UND LANDSCHAFT**
-  Flächen für Maßnahmen zum Schutz, zur Pflege und zur Entwicklung von Böden, Natur und Landschaft
-  extensiv gepflegte Wiese (Dauergrünland)

- BAULICHE UND VERKEHRLICHE NUTZUNGEN**
-  Baugrenze
-  Straßenverkehrsfläche
-  öffentlicher Parkplatz

- GRÜNFLÄCHEN**
-  private Grünfläche
-  öffentliche Grünfläche mit Wanderweg

- SONSTIGES**
-  Flurstücksgrenze, -nummer
-  Wohngebäude
-  Nebengebäude / Garage
-  entfallendes Gebäude
-  Lärmschutzwand
-  geplantes RHB

Bauvorhaben:	
GEMEINDE AMMERSBEK	
Grünordnerischer Fachbeitrag zum B-Plan B 11,	
5. Änderung "Hof Timmermann"	
Auftraggeber:	
Gemeinde Ammersbek	
Planbezeichnung:	
ENTWURF	
M 1:1.000	
gezeichnet: AK	bearbeitet: HR
Plangrundlage: Sprick Vermessung	Datum: 15.08.2016
Planverfasser:	
LANDSCHAFTSPLANUNG JACOB	
Freie Landschaftsarchitektin bdla	
Ochsenzoller Str. 142a 22848 Norderstedt	Tel. 040/52 19 75 -0 Fax 040/52 19 75 -10
info@LP-JACOB.de www.LP-JACOB.de	

Im Original Maßstab 1 : 1.000
0 10 20 30 40 50m