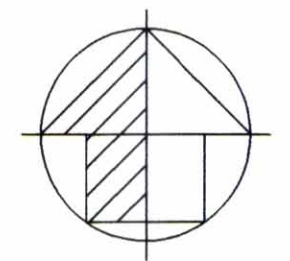
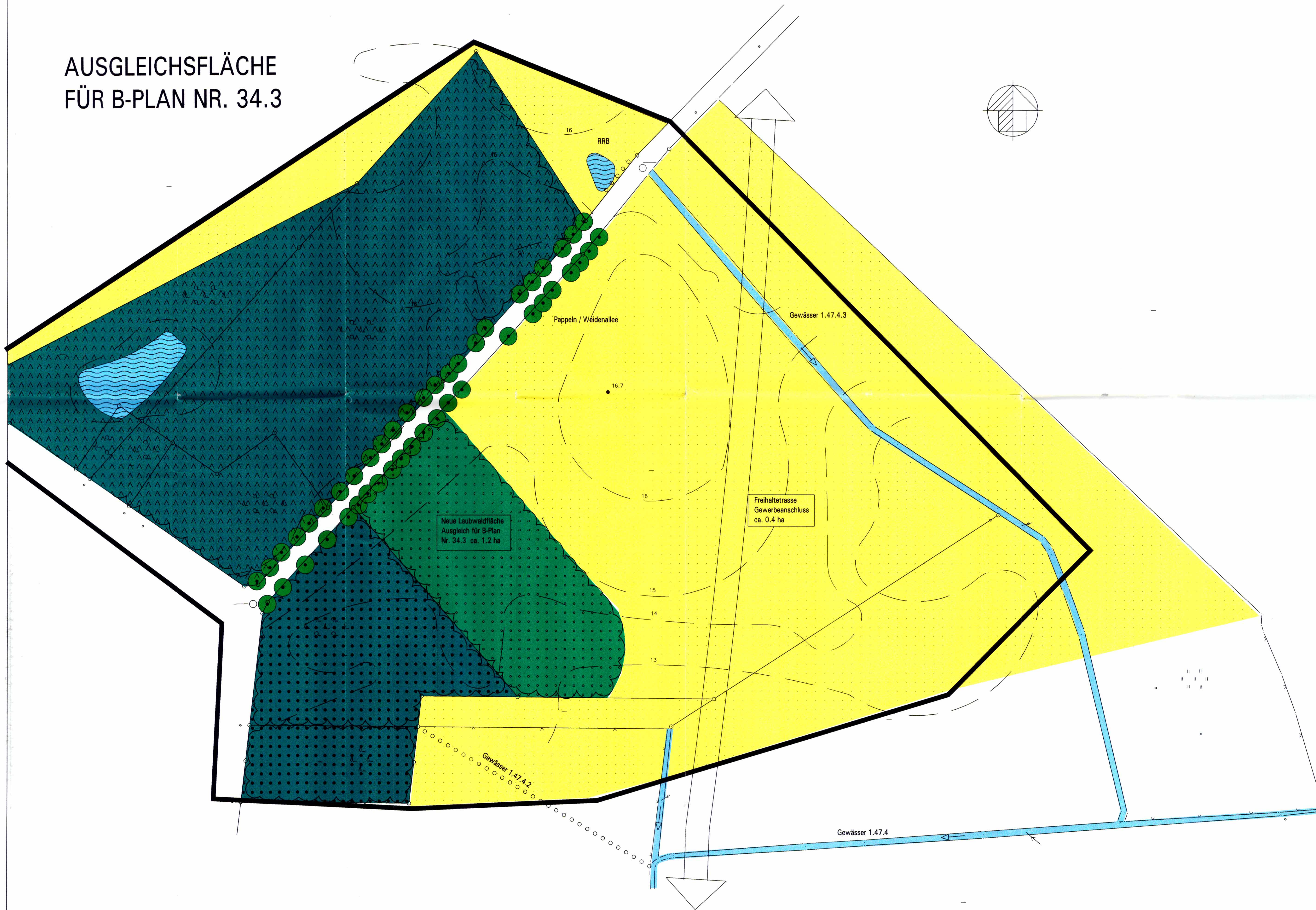








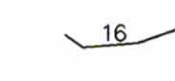



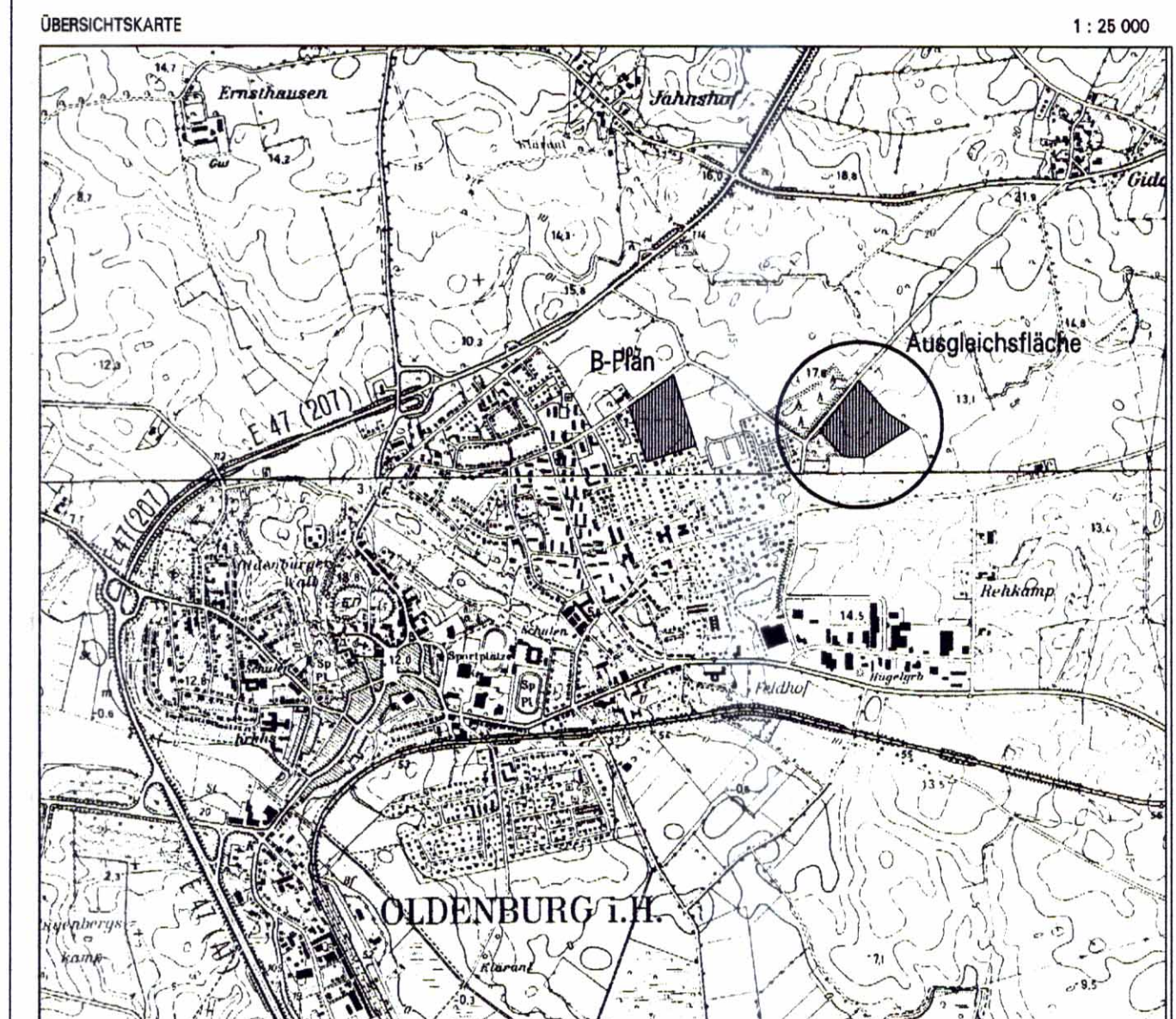
AUSGLEICHSFLÄCHE FÜR B-PLAN NR. 34.3



LEGENDE

-  Laubbaum
-  Fichtenwald (Bestand)
-  Laubwald (Bestand)
-  neuer Laubwald (Planung)
-  Ackerland
-  Wasserflächen
-  Graben
-  verrohrtes Gewässer
-  Höhenlinien
-  Bearbeitungsgrenze

GRÜNORDNUNGSPLAN ZUM BEBAUUNGSPLAN NR. 34.3 DER STADT OLDENBURG KREIS OSTHOLSTEIN AUSGLEICH -ENTWICKLUNG-



Vorentwurf
Entwurf

LANDGESELLSCHAFT
SCHLESWIG-HOLSTEIN

FABRIKSTR. 7
24103 KIEL
TEL. 0431/9796-02



16. Juni 1998