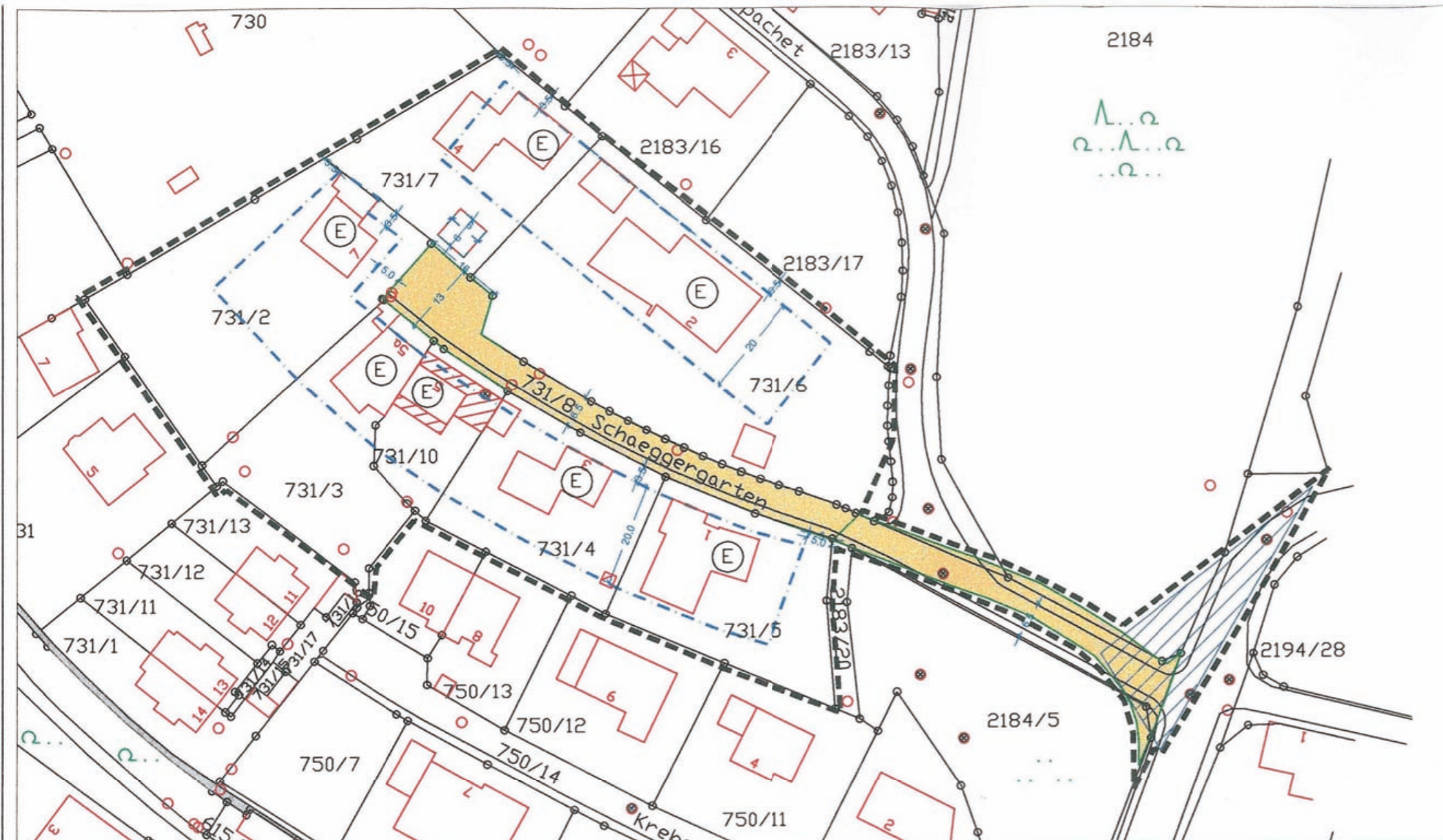









Bebauungsplan Donauwörth Schäggergarten



Festsetzungen

-  Grenze des Geltungsbereichs
-  Festzusetzende Straßenbegrenzungslinie
-  Baugrenze
-  öffentliche Verkehrsfläche
-  Erdgeschossige Bauten mit Flachdach zwingend
-  Breite der Strassen, Wege u. Vorgartenflächen, sowie sonstige Maße
-  Sichtdreieck

Bei vorliegender Darstellung handelt es sich um die Nachzeichnung eines Planes. Rechtsverbindlich ist nur die Originalfassung.

 MABSTAB: 1 : 100	Große Kreisstadt Donauwörth	
	Bebauungsplan Donauwörth Schäggergarten Fl.St.Nr 731 Planquadrat 28-25-6	Genehmigt gemäß § 11 BBauG mit RE vom 19.11.1964 Nr. XX 511 / 64 Augsburg Regierung von Schwaben
Stadt Donauwörth Stadtbauamt Rathausgasse 1 86609 Donauwörth Tel. 0906 / 789-0		ENTW.-VERFASSER: Karl Petzold Architekt BDA Donauwörth