

Dorferneuerung Hämerten Gebäudesubstanz

Baulicher Zustand



Guter Zustand

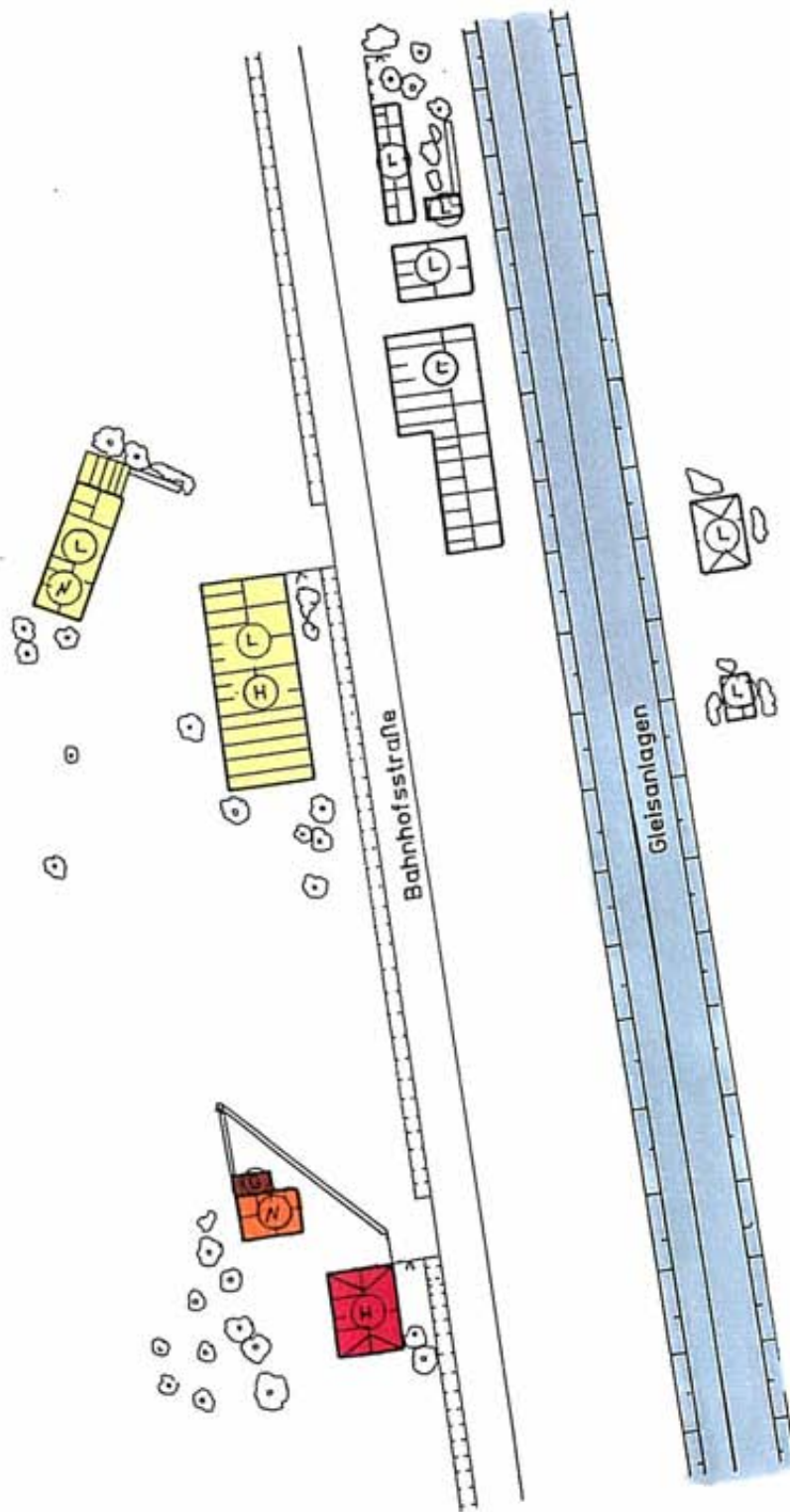


Mittlerer Zustand



Sanierungsbedürftiger
Zustand

Sonderplan I
Bahnhof Hämerten
Maßstab 1: 1000

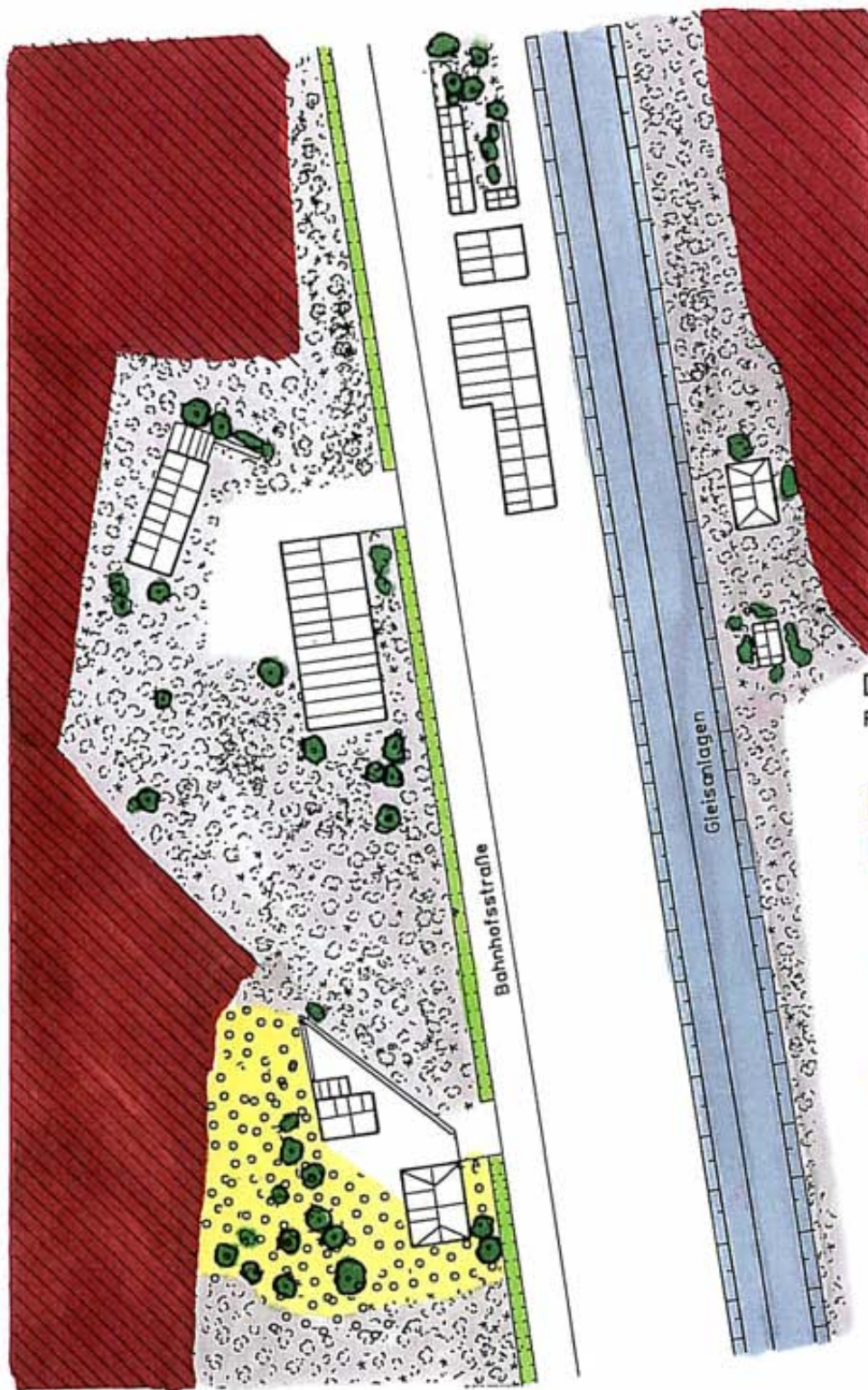


Dorferneuerung Hämerten

Nutzung/Verkehr

-  Hauptgebäude
-  Nebengebäude
-  Leerstand
-  Garage
-  Anliegerweg, Privatweg
-  Bahnschienen

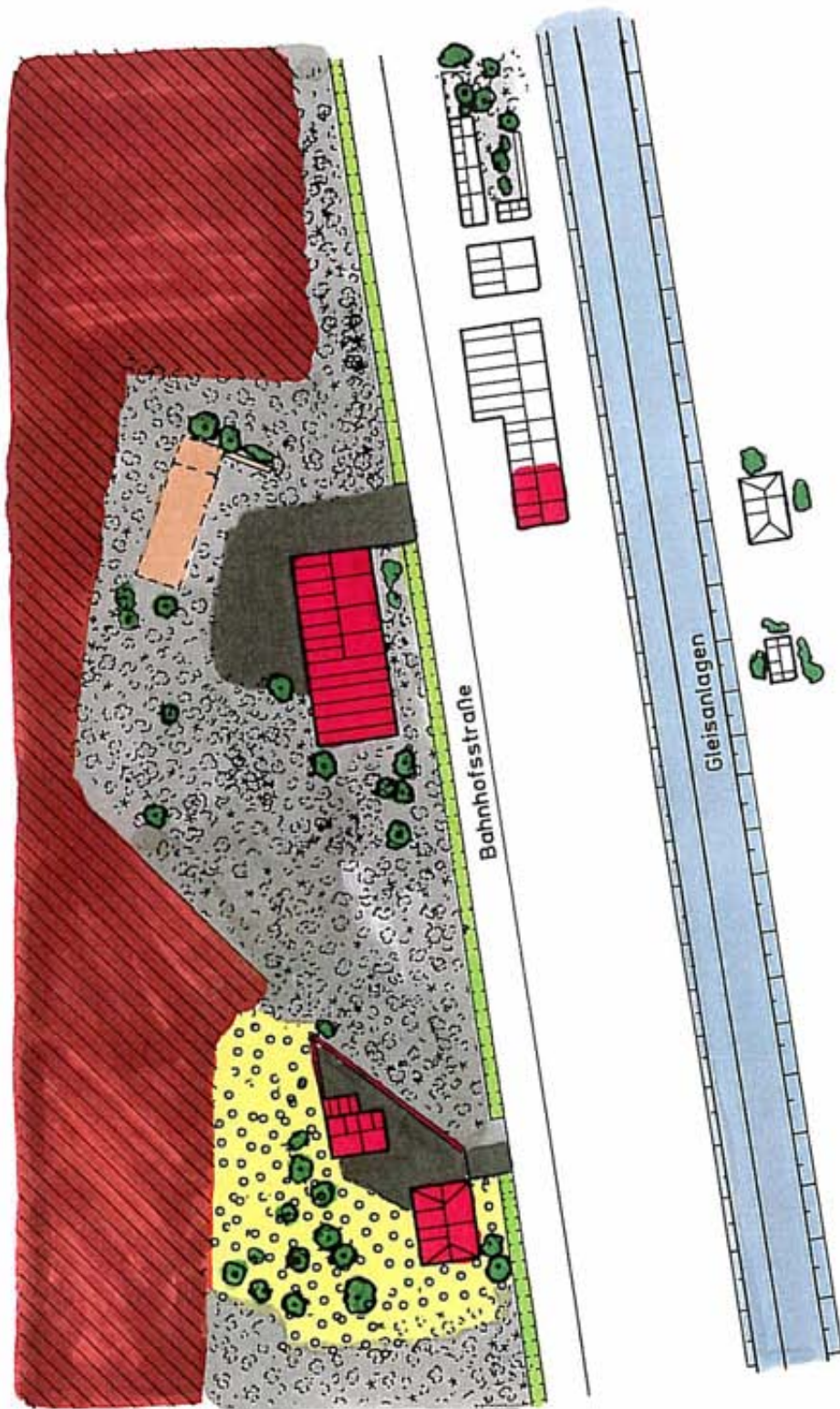
Sonderplan I
Bahnhof Hämerten
Maßstab 1: 1000



Dorferneuerung Hämerten Freiflächennutzung

-  Nutzgärten, Ziergärten
-  Feld, Acker
-  Brache, Ruderalfläche
-  Großbäume
-  Baum- und Buschgruppen
-  Bahnschienen

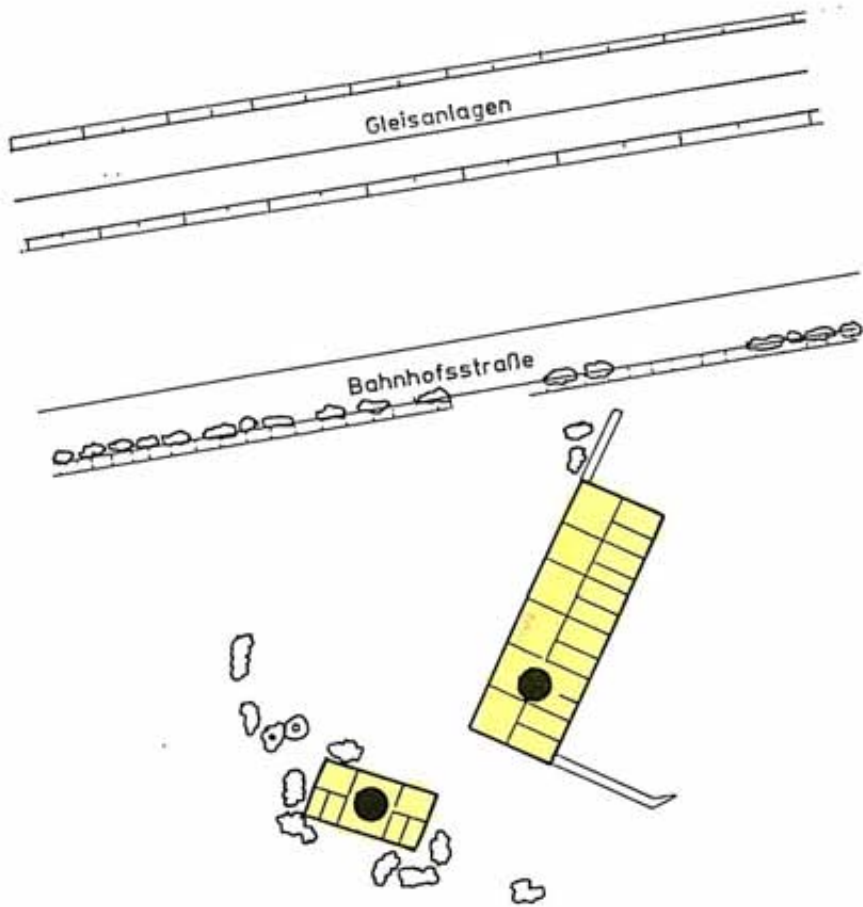
Sonderplan I
Bahnhof Hämerten
Maßstab 1 : 1000



Dorferneuerung Hämerten. Ziele der Dorfentwicklung (Entwicklungskonzept)

-  Nutzgärten, Ziergärten
-  Feld, Acker
-  Brachen, Ruderalflächen
-  Großbäume
-  Baum- und Buschgruppen
-  Vorhandene Bebauung
-  Hofflächen
-  Bahnschienen

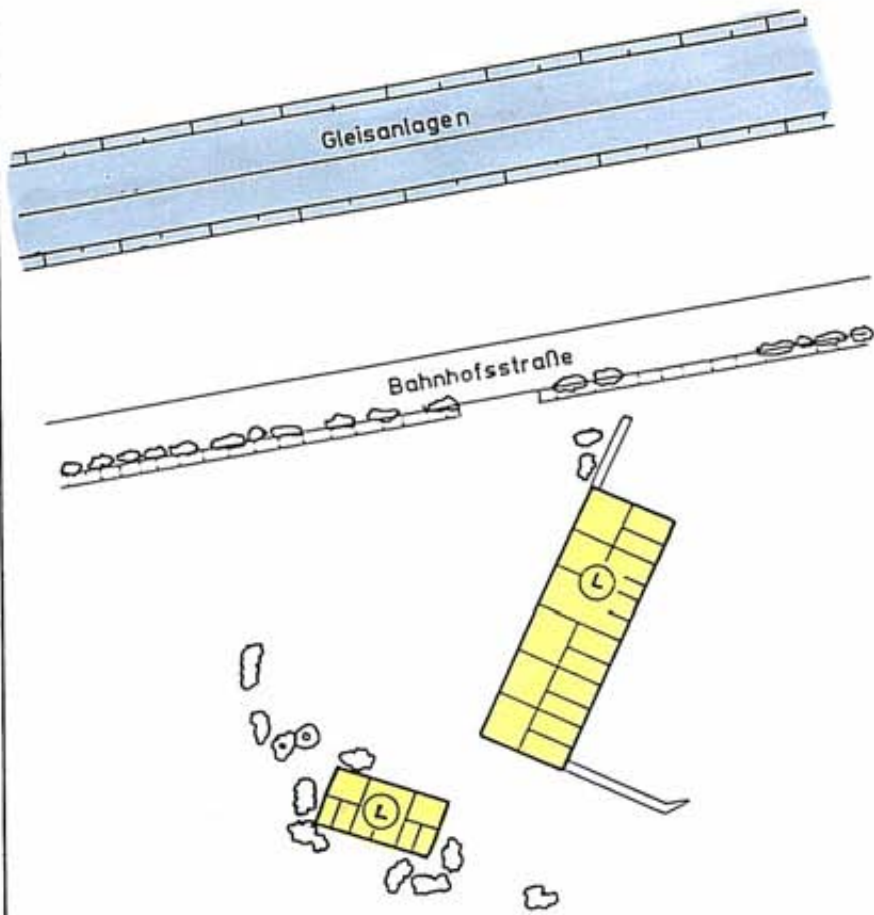
Sonderplan I
Bahnhof Hämerten
Maßstab 1 : 1000



Dorferneuerung Hämerten Gebäudesubstanz

- Baulicher Zustand
- Sanierungsbedürftiger Zustand

Sonderplan II BHG
Maßstab 1: 1000

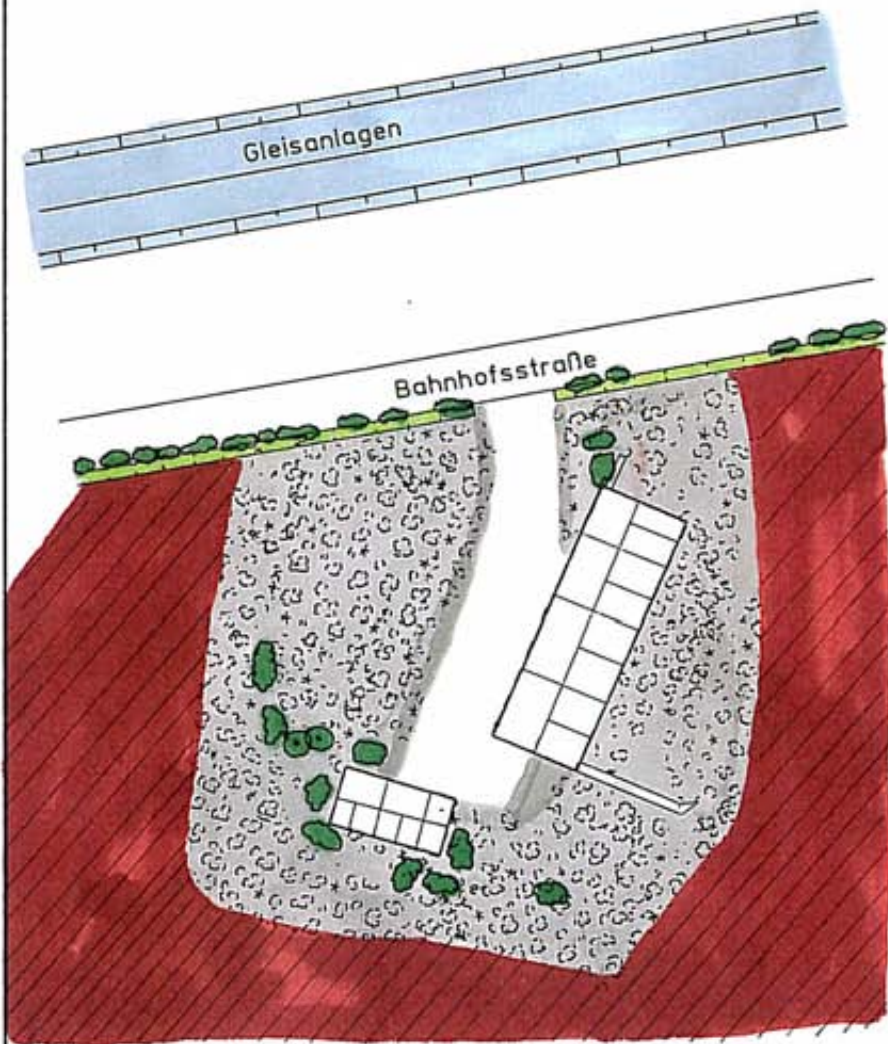


Dorferneuerung Hämerten





Nutzung/Verkehr

-  Leerstand
-  Bahnschienen
-  Anliegerweg, Privatweg

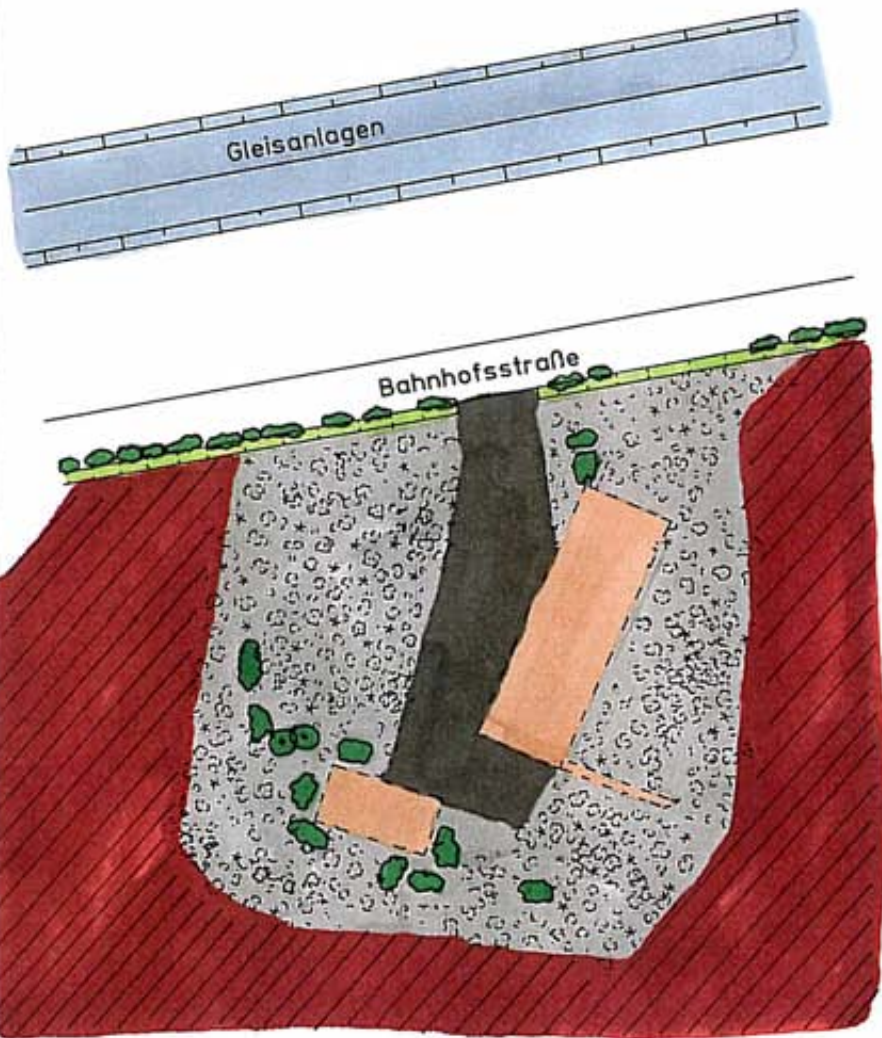
Sonderplan II BHG
Maßstab 1 : 1000



Dorferneuerung Hämerten. Freilächennutzung

-  Brache, Ruderalflächen
-  Feld, Acker
-  Baum- und Buschgruppen
-  Bahnschienen

Sonderplan □ BHG
Maßstab 1 : 1000

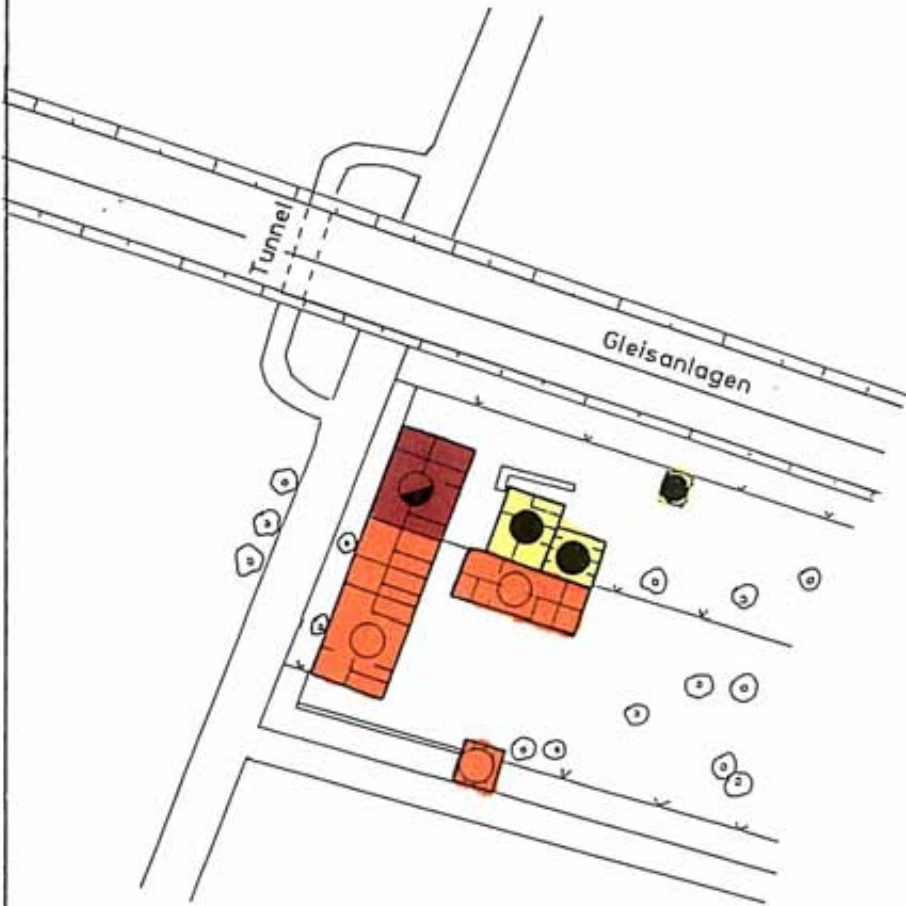


Dorferneuerung Hämerten

Ziele der Dorferneuerung
(Entwicklungskonzept)

-  Brache, Ruderalflächen
-  Feld, Acker
-  Baum- und Buschgruppen
-  Abrißvorschläge
-  Hoffläche
-  Bahnschienen

Sonderplan II BHS
Maßstab 1 : 1000



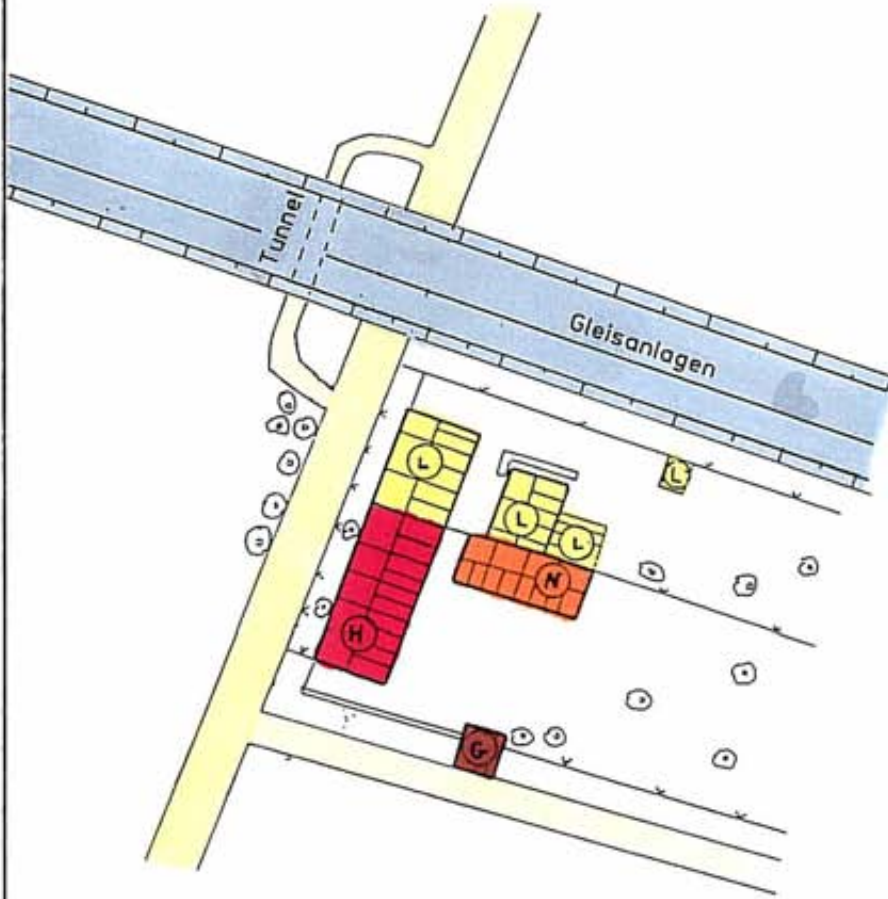
Dorferneuerung Hämerthen

Gebäudesubstanz

Baulicher Zustand

-  Guter Zustand
-  Mittlerer Zustand
-  Sanierungsbedürftiger Zustand

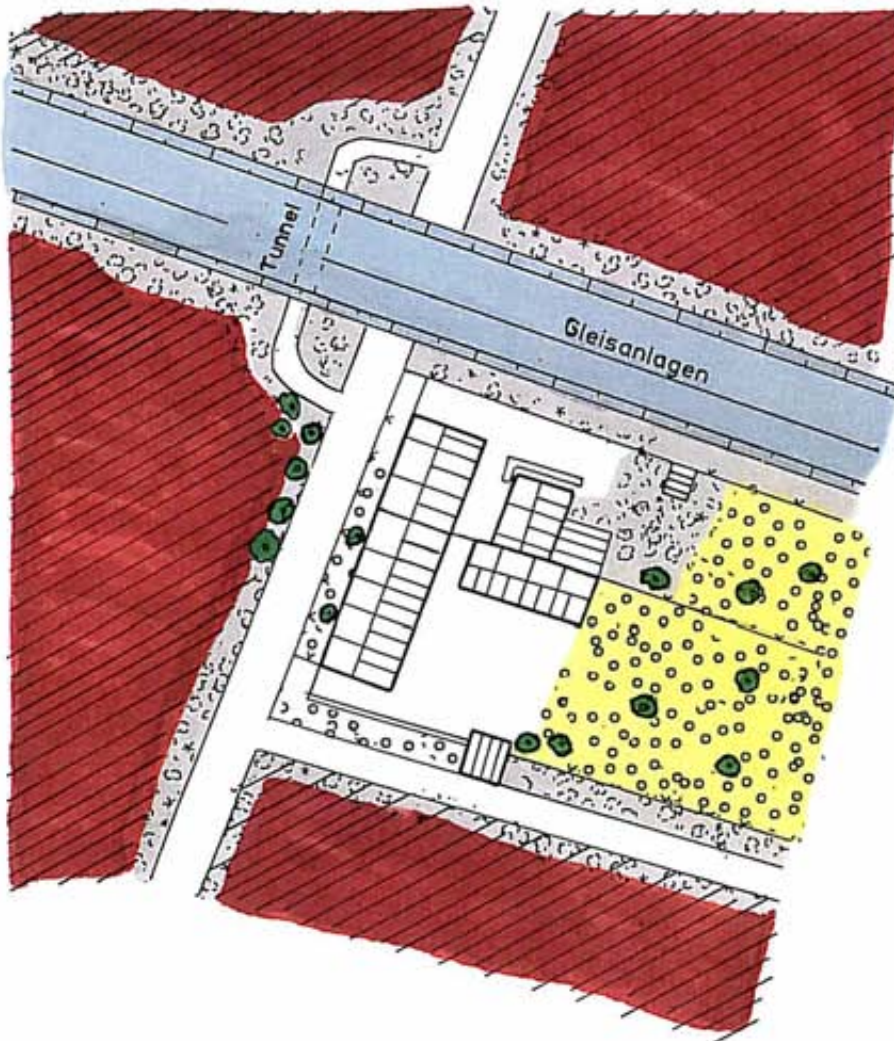
Sonderplan III
Storkauer Weg
Maßstab 1:1000



Dorferneuerung Hämerten Nutzung/Verkehr

- Hauptgebäude
- Nebengebäude
- Leerstand
- Garagen
- Erschließungsstraße
- Bahnschienen

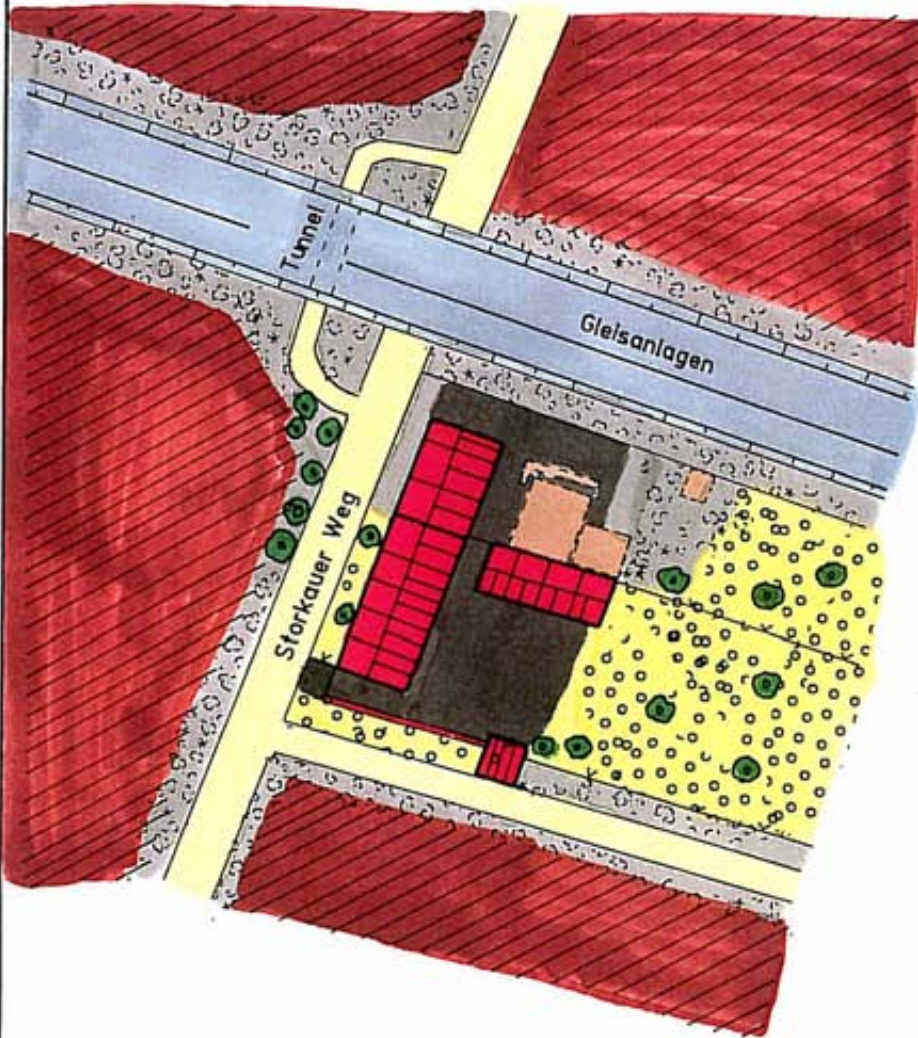
Sonderplan III
Storkauer Weg
Maßstab 1:1000



Dorferneuerung Hämerten Freiflächennutzung

-  Nutzgärten, Ziergärten
-  Feld, Acker
-  Brachen, Ruderalflächen
-  Großbäume
-  Bahnschienen

Sonderplan III
Storkauer Weg
Maßstab 1: 1000



Dorferneuerung Hämerten

Ziele der Dorferneuerung
(Entwicklungskonzept)

-  Nutzgärten, Ziergärten
-  Feld, Acker
-  Brachen, Ruderalflächen
-  Großbäume
-  Hofflächen
-  Abriß
-  Vorhandene Bebauung
-  Bahnschienen
-  Öffentliche Verkehrsfläche

Sonderplan III
Storkauer Weg
Maßstab 1 : 1000