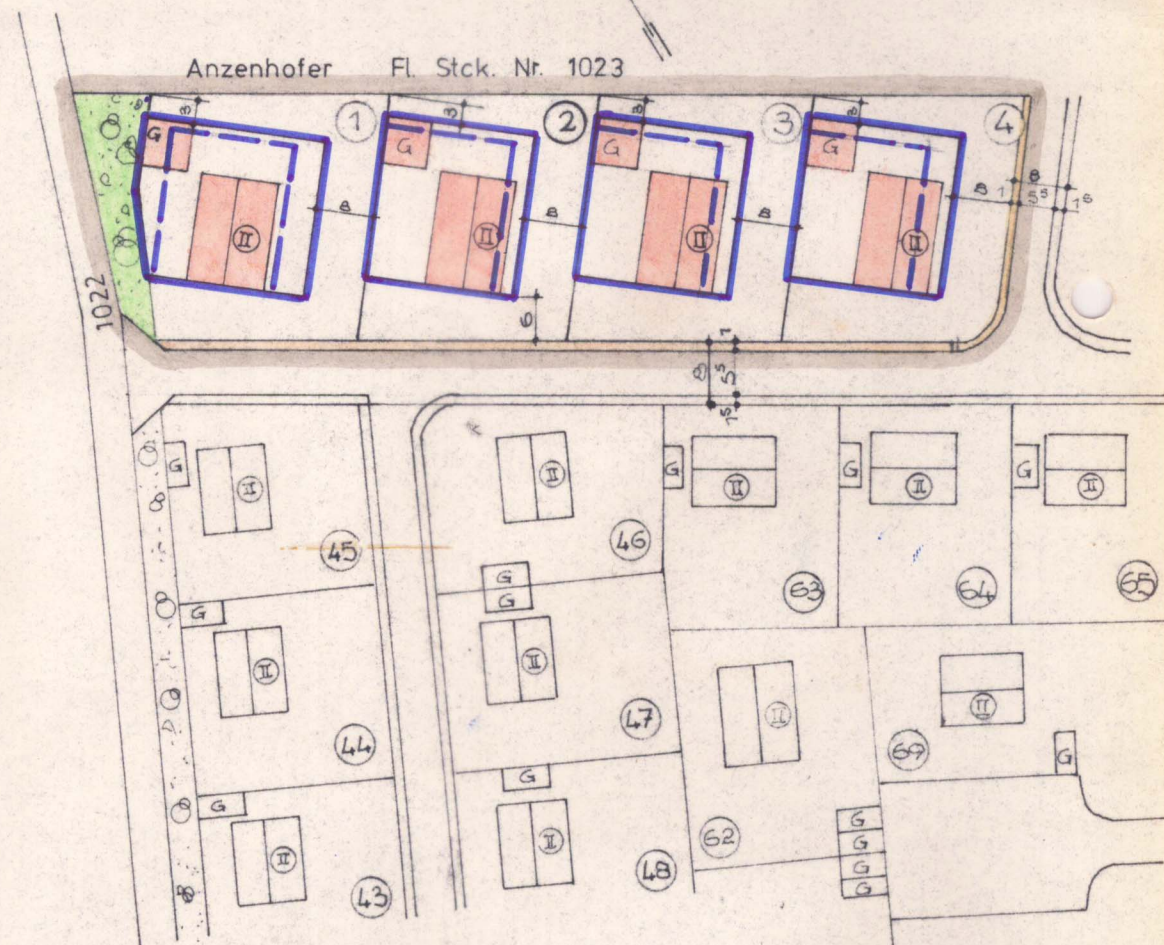
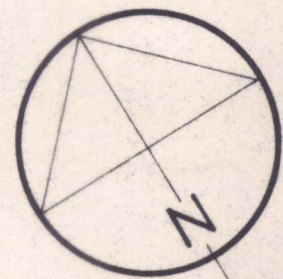





Lageplan M = 1:1000



Zeichenerklärung

-  Grenze des Geltungsbereiches
-  aufzuhebende Baugrenze
-  neu festgesetzte Baugrenze

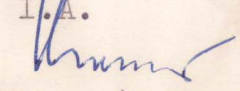
Zustimmung der Betroffenen:

- Parz. Nr. 1
- Parz. Nr. 2
- Parz. Nr. 3
- Parz. Nr. 4

Zustimmung des Nachbarn:

Das Landratsamt Donauwörth hat mit Bescheid vom 3. 8. 1971, Nr. I/8 - 2700 der Änderung gem. § 13 BBauG für die Grundstückspartellen 1, 2, 3 und 4 zugestimmt.



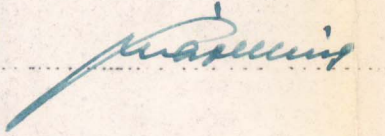
Donauwörth, den 3. 8. 1971
Landratsamt
I. A.

(Kremer)
Ob. Reg. Rat

Deckblatt zum Bebauungsplan der
Gemeinde Riedlingen für das Gebiet
„Am Wiegenfeld“ M = 1:1000

3. Änderung nach § 13 BBauG (Vereinfachtes Änderungsverfahren)

Der Gemeinderat Riedlingen hat mit Beschluss vom 6. 5. 1971 festgesetzt, die Änderung nach § 13 BBauG durchzuführen.



Riedlingen, den


Das Landratsamt Donauwörth hat mit Bescheid vom die Änderung nach § 13 BBauG genehmigt.

Donauwörth, den

Der Entwurfsverfasser:

Riedlingen, den 30. Juni 1971


Dipl. Ing. Karl Kammer
8851 Riedlingen b. Donauwörth
Kreuzfeldstraße 81 1/2