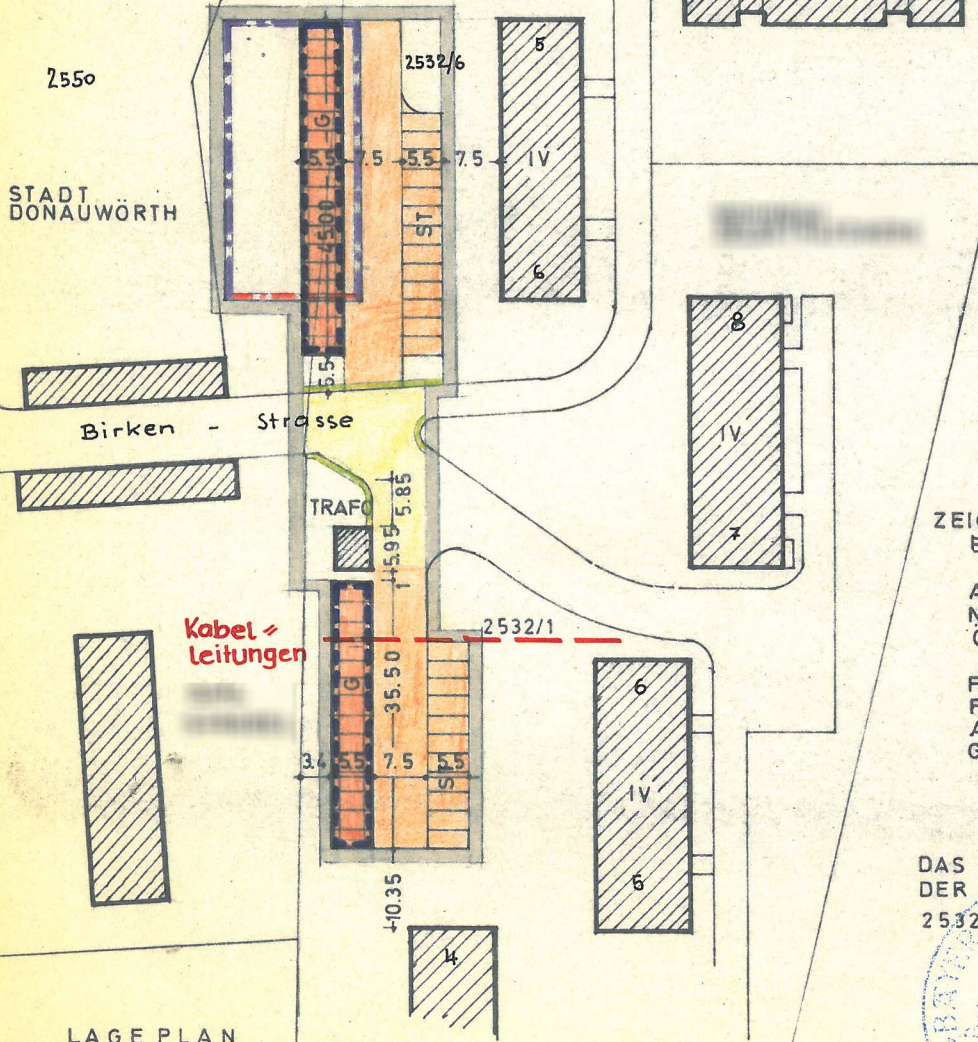





NORDEN

Stadt Forst
2550
STADT DONAUWÖRTH



ÄNDERUNG DES BEBAUUNGSPLANS DER STADT DONAUWÖRTH FÜR DEN IV. BAUABSCHNITT DER PARKSTADT GENEHMIGT MIT RE NR. XX 1880 / 66 VOM 19. 4. 1968

DER STADTRAT HAT MIT BESCHLUSS VOM 2. 10. 1969, DIE ÄNDERUNG DER BAUGRENZEN BEI PL. NR. 2532/6 SOWIE DIE ÄNDERUNG DER BEBAUUNG AUF PL. NR. 2532/1 GEMÄSS § 13 BBAU GES. BESCHLOSSEN.
DONAUWÖRTH, DEN 9. OKTOBER 1969




STADT DONAUWÖRTH
1. BÜRGERMEISTER


DAS LANDRATSAMT DONAUWÖRTH HAT DEN ÄNDERUNGEN DER BAUGRENZEN MIT BESCHIED VOM ... ZUGESTIMMT.

DIE BETEILIGTEN ANLIEGER STIMMEN DER BEBAUUNGSPLANÄNDERUNG SCHRIFTLICH ZU
FÜR PL. NR. 2550 STADT DONAUWÖRTH 1. BÜRGERMEISTER
FÜR PL. NR. 2721
FÜR PL. NR. ...

ZEICHENERKLÄRUNG:
BLEIBENDE SEITL. U. RÜCKW. BAUGRENZEN
VORDERE BAUGRENZEN
AUFZUHEBENDE BAUGRENZE
NEU FESTZUSETZENDE BAUGRENZE
ÖFF. VERKEHRSFLÄCHE MIT BEGRENZUNGSLINIE
FLÄCHEN FÜR GARAGEN
FLÄCHEN FÜR STELLPLATZE PRIVAT
AUFZUHEBENDE ZWINGENDE BAULINIE
GELTUNGSBEREICH DER ÄNDERUNG



DAS LANDRATSAMT DONAUWÖRTH HAT MIT BESCHIED VOM 29. 10. 69 NR. I/66-1560 DER BEBAUUNGSPLANÄNDERUNG GEM. § 13 B.BAUG. FÜR DIE GRUNDSTÜCKS PL. NR. 2532/6 - 2532/1 ZUGESTIMMT.
DONAUWÖRTH, DEN 29. Oktober 1969.



LANDRATSAMT

(Signature)
Dr. Popp Landrat

LAGE PLAN
1 : 1 000
Sept. 1969