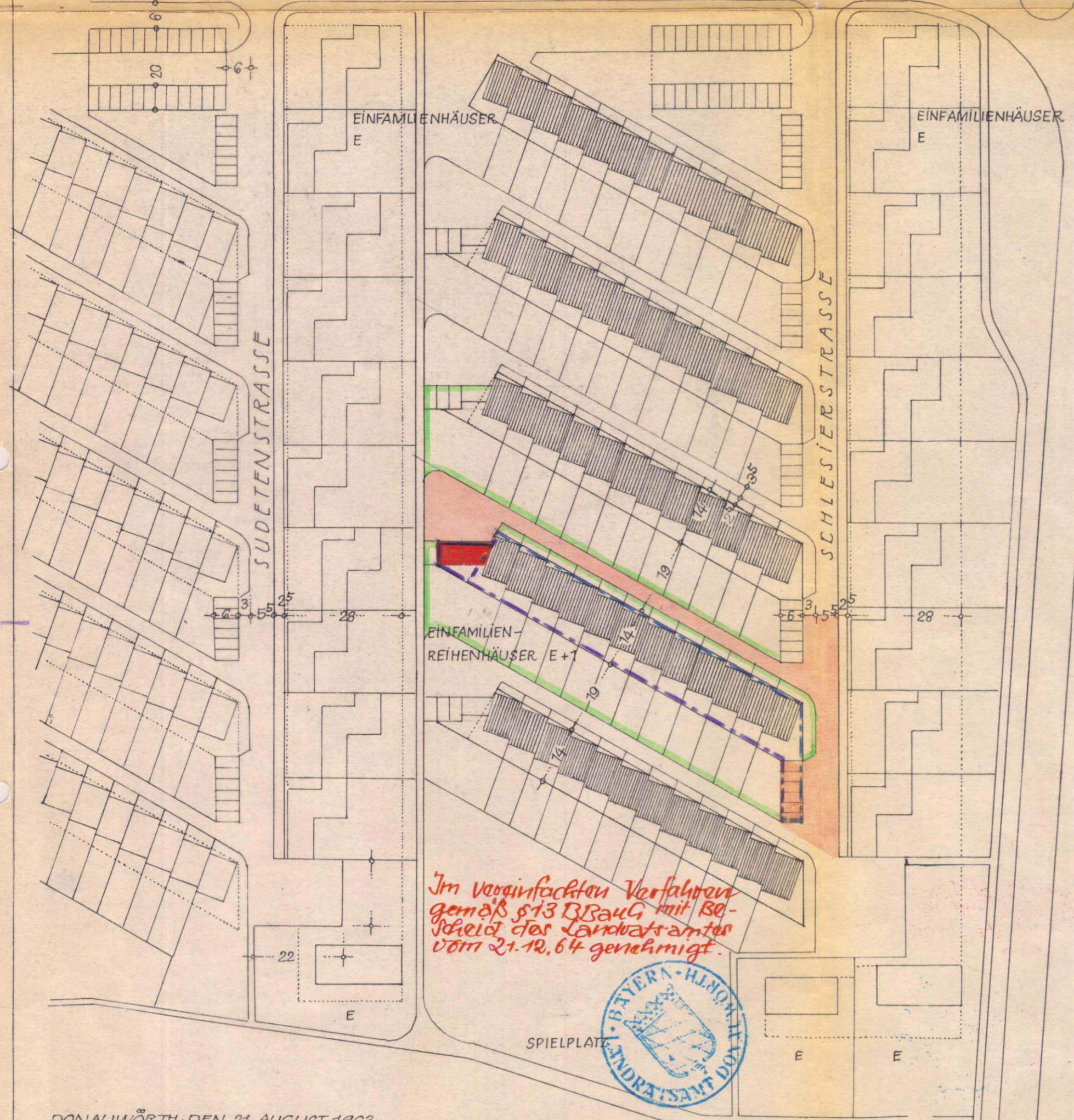









DR. MICHAEL - SAMER - RING








*Im vereinfachten Verfahren gemäß §13 BBauG mit Bescheid des Landratsamtes vom 21.12.64 genehmigt.*



FESTSETZUNGEN

-  STRASSEN- UND GRÜNFLÄCHENBEGRENZUNGSLINIE,
-  UNVERÄNDERT BESTEHENBLEIBENDE BAUGRENZEN, VORDERE,
-  " , SEITLICHE UND RÜCKWÄRTIGE,
-  FESTZUSETZENDE BAUGRENZEN, VORDERE,
-  " , SEITLICHE UND RÜCKWÄRTIGE,
-  AUFZUHEBENDE BAUGRENZEN, VORDERE,
-  " , SEITLICHE UND RÜCKWÄRTIGE,

HINWEISE

-  VORHANDENE HAUPTGEBÄUDE,
-  BESTEHENDE UND BEREITS BISHER GEPLANTE GARAGEN,
-  NEU GEPLANTE FLÄCHEN FÜR GARAGEN UND ÜBERDACHTE SITZPLÄTZE,
-  UNTERTEILUNG DER ÖFFENTLICHEN VERKEHRSLÄCHE (STRASSE/GEHWEG),
-  GEHWEG,

1. ÄNDERUNG

GENEHMIGT MIT ENTSCHESSUNG DER REGIERUNG VON SCHWABEN VOM - NR.

BESCHLUSS DES STADTRATES DER STADT DONAUWÖRTH VOM 17. OKTOBER 1963, SATZUNG VOM 17. OKTOBER 1963, VERÖFFENTLICHT AM 18. 12. 1963, Auslegungsfrist u. Dauer der Bekanntmachung v. 27.12.63-27.1.64.

DONAUWÖRTH, DEN 21. AUGUST 1963, PLANFERTIGER + MITANTRAGSTELLER: *R. Heinele*  
DIPL. ING. RUDOLF HEINLE, OBERBAUKART.

BAULINIENÄNDERUNGSPLAN ZUM GENEHMIGTEN BAULINIENPLAN "DON 14" ZUM BEBAUUNGSPLAN "DONAUWÖRTH - PARKSTADT SCHELLENBERG" - 2. ABSCHNITT - DES DIPL. ING. FRIEDHELM AMSLINGER, BERAT. ARCH., MÜNCHEN, PRINZREGENTENSTRASSE 66,