

BEBAUUNGSPLAN FÜR DAS GRUNDSTÜCK

PLAN 2095 a+b GEM DONAUWÖRTH

GRUNDSTÜCKSBESITZER

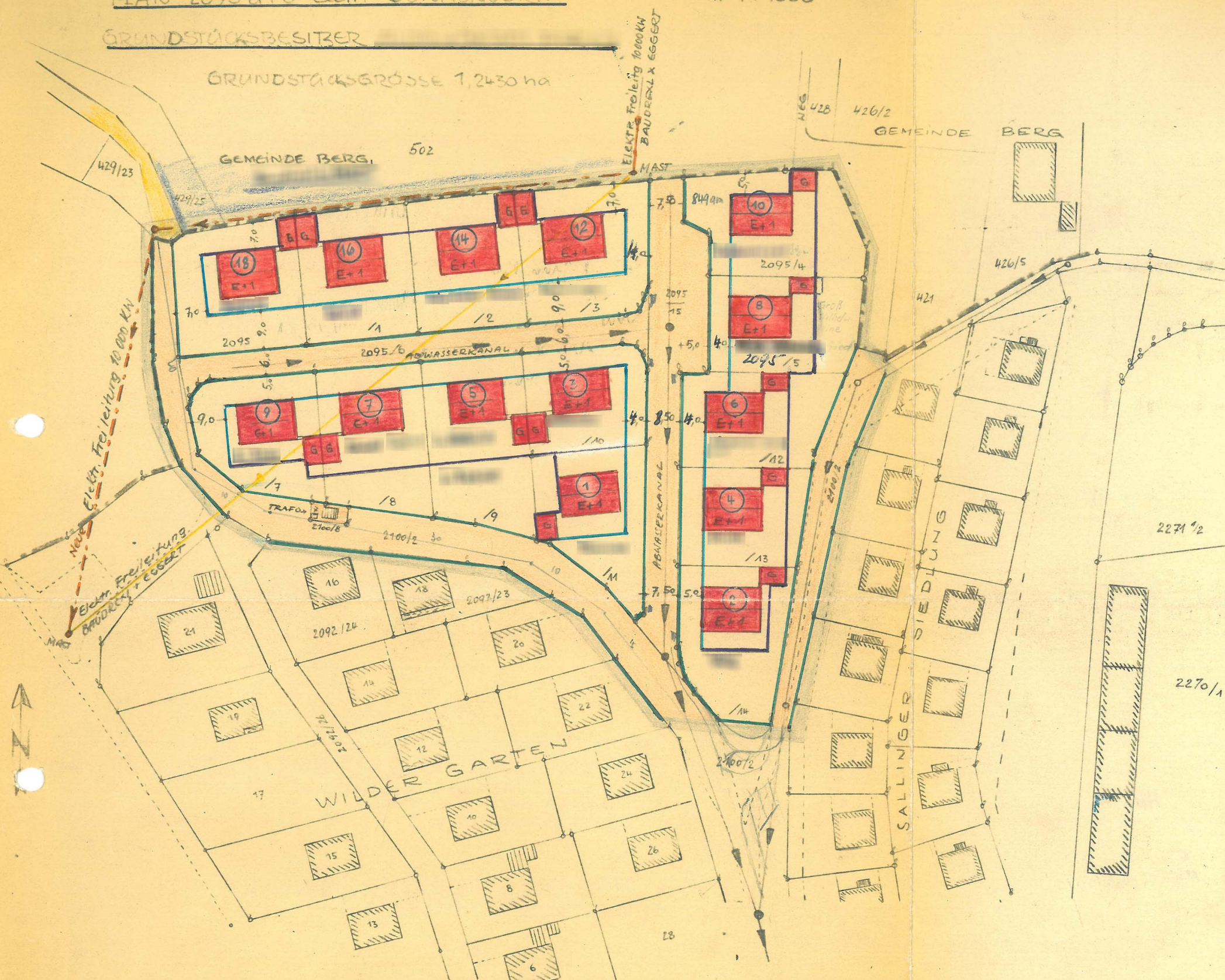
TINGENACIEN

M 1:1000

GRUNDSTÜCKSGRÖSSE 1,2430 ha

GEMEINDE BERG, 502








428 426/2
GEMEINDE BERG





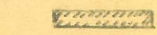



DONAUWÖRTH, DEN 20. JULI 1963

ZEICHENERKLÄRUNG

A FÜR DIE FESTSETZUNGEN

-  GRENZE DES GELTUNGSBEREICHS, IN DIESEM VERFAHREN - FESTZUSTELLENDE BAUGRENZE
-  STRASSEN- UND GRÜNFLÄCHENBEGRENZUNG
-  VORDERE BAUGRENZE
-  SEITLICHE UND RÜCKWÄRTIGE BEGRENZUNG
-  ÖFFENTLICHE VERKEHRSTÄTTE
-  ZULASSIG: ERD- u. 1 VOLLGESCHOSS, MIT ANGABE DER FIRSTRICHTUNG
-  + 0,0 + BREITE DER STRASSEN, WEGE- u. VORGARTENLINIEN, SOWIE SONSTIGE MASSE

B FÜR DIE BINWEISE

-  GEMEINDEGRENZE
-  GRUNDSTÜCKSGRENZE
-  BESTEHENDE GEBÄUDE
-  HAUPTVERSORGUNGSLEITUNG
-  2095 FLURSTÜCKNUMMERN
-  FLÄCHEN FÜR GARAGEN