

Vorhaben- und Erschließungsplan

Vorhabenplan M1:1.250



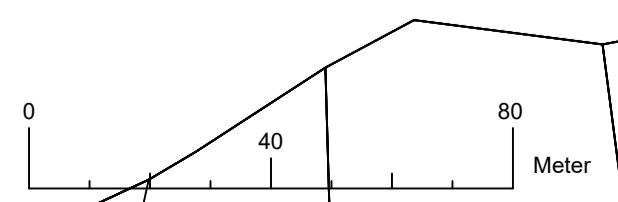
7

39

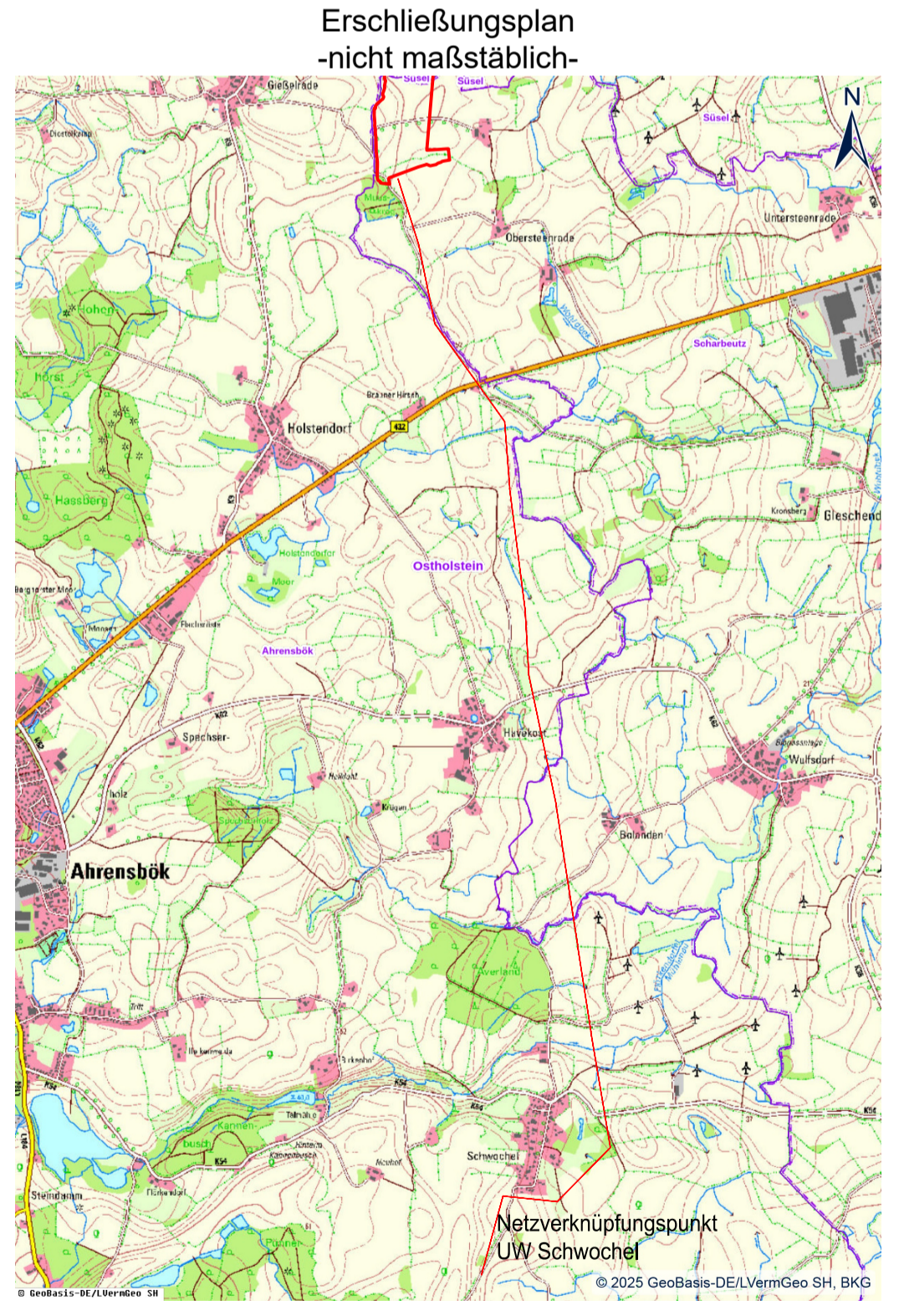

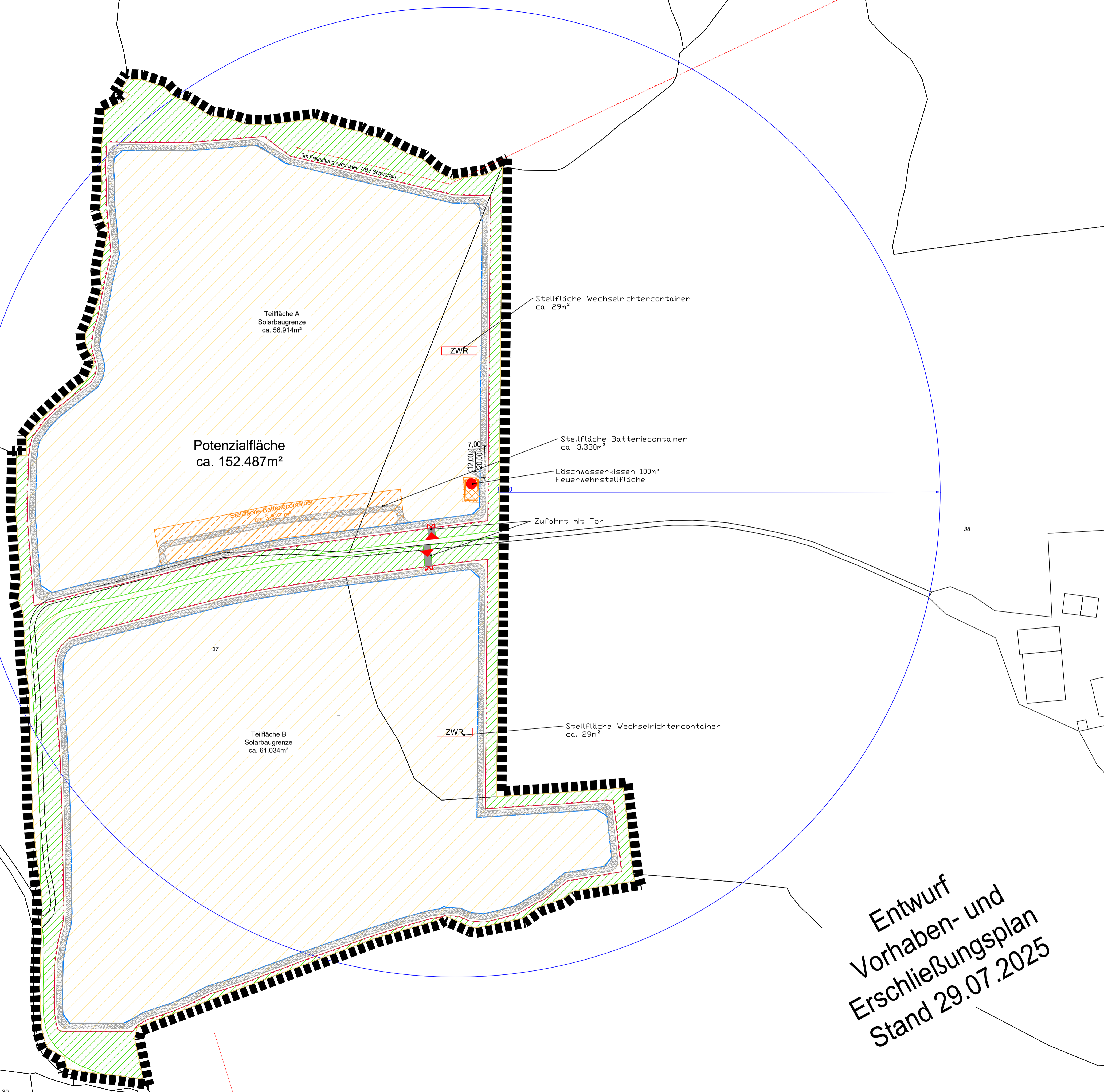
37

38

39



- ### Legende
- Geltungsbereich
 - Potenzialfläche
 - Grünfläche, Ausgleichsfläche, Schutzgrün
 - Baugrenze
 - Zaun
 - Zufahrt, Tor
 - Kabeltrasse extern, Lage vorläufig
 - ZWR
 - verrohrtes Gewässer
 - Löschwasserentnahmestelle
Brunnen/Löschwasserkissen 100m³
 - Umkreis Löschwasser 300m
 - Stellfläche für Feuerwehr
 - Wege Service und Feuerwehr
 - Stellfläche Batteriespeicher



Entwurf
Vorhaben- und
Erschließungsplan
Stand 29.07.2025

| | | | |
|--|--|--------------------------------------|--|
| Planung: Möhring EnergieService GmbH Dipl. - Wirtsch. Ing. Sascha Möhring Norder Reihe 7, 25719 Busenwurth Tel.: +49 (0) 4857 - 8424 0 | | | |
| Vorhaben: Freiflächen PV Obersteenrade Vorhaben- und Erschließungsplan Flächenermittlung der Potenzialfläche | | Datum: 17.06.2024 Name: CW / SMOE | Datum: 29.07.2025 Name: JW / SMOE |
| Bauort: Gemarkung Steenrade Flur 0 Flurstück 37, 38 | | Maßstab: 1:2.000 1:10.000 | Blatt: DIN A1 Zeichnungs-Nr.: 6-24-1405 Blatt: 1/1 |

02.07.2025 6:24:1405_FF-Obersteenrade_Lageplan_20250729_JW.dwg